


SUCAI Torino

LIBRO DELLE GITE

Dal 25 giugno 1966

Al 3 luglio 1983



S.U.C.A.I. per rocce e per ghiacci ~~um~~

... la montagna è libertà, ma,
soprattutto, amore...

Adolfo Rej

25-26 - GIUGNO - 1966

LES COURTES. 3856

Parte NORD-EST

Itinerario 161 GUIDA VALLOT

Vol. III pag. 179. Prima

solita 12 agosto 1930 da

P. Chevalier e J. Laborn -

I^A ITALIANA

Secondo me le COURTES sono molto LONGUES. Betto Merio,
Mario Schipani Andrea Bonari

" BELLE COURSE DE GLACE, RAIDE,
ASSEZ DIFFICILE - C'EST LE MEILLE
UR ITINERAIRE DU VERSANT
ARGENTIERE ET LE PLUS SOUVE
NT EMPRUNTE; IL EST AUJOUR
D'HUI CLASSIQUE "

(Dalla guida Vallot III pag. 179)

25-26-27 Giu 1966

M. VISO - 3841-

Cresta NW itin. 2) 1

secondo noi più lunghe
che le courtes (LA DISCESA)

Ama Fano

Luisella Giacheri

Rosa Ratti

~~Pino Baparda~~

~~Cristina Tegoni~~

Roberto Nigro

Marino Gallino

Silvio Marco

- Idem - Pino Matteo Pello - Gemma Ermini -
Settembre 1966 -

25-26 Giugno 1966

Uia di Ciamarella m 3676

Parete nord. - via diretta di destra

bellissima salita di ghiaccio di m 450 di dislivello fattibile in 5-6 ore in buone condizioni che però possono anche diventare 11 se le condizioni sono un po' meno buone e se il ghiaccio assume delicate tonalità verdastre. — Consigliabile se si può scendere dalla cresta Est.

 
Germano Ermini Matteo Ratto
Anna Abenante

9-13 Agosto 1966

Campaggio SUCIAI.

Arolle - Cabane des Vignettes - Col de l'Evêque, col de
Mont Broulé - Col de Valpeline - Cabane Schönbluhll -
Col Durand - Cabane de Mountet - Col de la Dent Blanche
Férepêcle -

Eccezionale traversata d'alta quota - 45 Km di ghiacciai
tra i 2500 e i 3500 m di altezza. Itinerario consiglio
bellissimo con un minimo di esperienze di ghiaccio.

Mario Klypeni Ernesto Bonatti ~~Roberto~~ Mario ~~Attilio~~
Roberto Tena Michela ~~Adin~~ e Mora - ~~Mario~~ ~~Gotti~~

Bishorn 4200 c.a.

12. 8. 1966

Andrea Bonomi

Alvina Leardi

28.8.1966

Aiguille de Chardonnet 3860 - c.c.

Arête des Forbes

Cuciano Rebbo
Giorgio Vincenti
Andrea Bonomi
Alfino Lardi

3-4 set. 1966

Grande Aiguille Rousse m. 3482 - Cresta NE

Flavio Cellinetti
Piero Verma

Robert Arma
Ernesto Brunetti

Punta di Cian

9-66

Cresta Est - Via Rey

Direttamente salite di terzo, anche se
impressionanti a vedersi le placche -
conduplicabile portare i rampanti per la
discesa, e qualche soldarello per il
pernotamento al sedicente rifugio Bormasse.

Anne Fari / Atenante - Gallino Marino - Cesana
Reto - Paolo Ligo - Elio Montigari

Piero Brunetti

Elio Marino

I Gennaio 1967-

- Giro sciistico della Rocca "La Meia"

Calle del Preit (N); Calle di Aucocchie; Calle del Mullo; Calle della Vollette (N) discese nelle Vollette - Partenze e arrivo a Preit.

Irene Affentranger	Piero Bergadamo
Aime Faro	Stefano Gallino
Luisella Giacheri	Mario Gillio
Franca Guida	Franco Giacheri
Carla Maverna	Luciano Nepesani
Nelda Stroppiana	Lino Rosso
	Paolo Ugo

28-29 gennaio 1967

Piagnide VINCENT per la via Ancheris -
in I° Invernale, ottime condizioni tempo impiegate
circa 4.30 con la discesa, dalla Capanna Ghisfetti

RATO LUCIANO
BARBERO ENRICO

ANDREA BOHOMI - ALBINA BOHOMI
ARNALDO CARONI

11.12 Febbraio, 1967

1° sul pendio ghiacciato che conduce allo spello
del Mt. Blanc de Tacul via Courbarine - Morend -
Pendio ripido - 45°/50° vario, lunghezza discesa
circa 400-500 m ore 10 dalla Hq. du Midi allo

Hq. du Midi -

D. BOHOMI
M. BERTOTTO

L. RATO
E. BARBERO

30/4 - 1/5 '67

C.d. Teodulo -

Cap. Bêtamps - Pto Dufour - Cp. Bêtamps
Colle del Lys - Gressoney - Torino.

(da Sabato ^{ora 29⁴⁵ p.m.} ore 14 - a Martedì ore 4)

Non siamo riusciti a fare il tempo
del Viso!

Stefano Gallino - Lidia Borea

Marco Gillo - Ezio Mengozzi

La salita al colle è consigliabile

fare sulle Huitte: si attraversano

le sciocche ma si evitano quelle che

dai Lyskamm scendono sulla testa -

27.28 Maggio 1967

Mord Becca Manciana

Luino Ratto: Schiori: Mario

Andrea Baroni: Roberto Carino

Mario Bertotto solo, da Torino, direttamente -

Savoia Anziano SUCAI
CAI Torino

Bella gita non difficile, buona, serve per
allenamento alle pendi vie - Molto bene -

21. Maggio 1967

Inferiore alla Capra Granda: con S. e P.F.
Finardi, B. Ratti, L. Ratto, ottimo rapporto
dell'inverno, 2 imp. Andrea Baroni -

2-3-4 Giugno 1967 -

M. BIANCO Dai GRANDS MULETS (SUI-ALPINISTICA) -

Magifica salita - ambiente grandioso - discesa un po' meno
bella data la neve cotta ... (non al dente) e i crepacci-fan-
tasma -

STEFANO GALLINO - MARCO GILLIO - LINO ROSSO - PIERO BERGADANO -
EZIO MENTIGAZZI - Paolo Ugo -

24-25 - Giu 67

Aig. de Chardonnet dal rif. Albert I

per l'arête Forbes - Bella via di misto,
anche se questa volta nella mistura c'era
un po' troppa neve - Controffabile prima
di iniziare osservare la neppace della
via di discesa -

Romano Guebara - Gillio Marco

Cesare Serrao - Pino Matteo

16/7/67

DENTE DEL GIGANTE (Via normale)

Il "CLUB DELLA PILA" NON SI È SMENTITO.....

- Partenza ore 6 - Arrivo ore 18,30

Anna Abenante Gillio Marco

Caroni Arnaldo Lidia Bona Pino Matteo

2 luglio '67

Piccolo Paradiso (Punta Vaccaroni)

Parete Nord - (Discesa dal colle di Montaudayne
parallelamente alle via di Salita) - Anna Abenante,
Germano Ermini, Marco Gillio, Lino Ratto, C. Ferro -

16/7/67 - Mon Viso - Parete Nord
Germano Ermini - Lino Ratto -

29-30/7/67 - PUNTA DUFOUR (mt. 4633) - DALLA CAPANNA DEL
BALMENHORN - COLLE GNIFETTI - PUNTA ZUMSTEIN (mt. 4561) -
COLLE ZUMSTEIN - DUFOUR -
Magnifico panorama sul vertiginoso versante oriolano del
M. Rosa -
Ezio MENTIGAZZI e colleghi CRT -

2/8/67 - PUNTA GNIFETTI (mt. 4559) - Dal Rifugio omonimo - Bella
camminata su ghiacciaio (a parte i fulmini piovati pure
nelle piccole nebbie ultimi 50 mt.) -

3/8/67 - PUNTA PARRAT (mt. ?) -
VADO TRAVERSO - GIUSEPPINA PEDULLÀ -
ERZIO MENTIGAZZI - FRANCO PERINO -
AEREA CRESTA che col bel tempo dovrebbe pure essere
panoramica -

Ezio MENTIGAZZI - FRANCO PERINO -

7/8/67 - COSTA DI BARTOLDO (POMAGAGNON) - Via PHILLIMORE - Da
Cortina d'Ampezzo - bella via, di 3^a ^{con dislivello di circa 400 mt. in verticale!}
Pian oltimo, VITA -

8/8/67 - CIMA UNA (mt. 2699) - VIA SCHMITH - Dal rifugio Zignin ^{ERZIO MENTIGAZZI - FRANCO PERINO}
stima panorama sulle Dolomiti di SESTO PASTORICE - intero oltimo le
roccie -

9/8/67 - CRODA DEI TONI (mt. 3098) - Via normale delle roccie - Dal rifugio Zignin ^{FRANCO PERINO - ERZIO MENTIGAZZI}
mt. - Tre bei climi sul 3^a di ^{circa 30 mt. oltimo} FRANCO PERINO - ERZIO MENTIGAZZI -

26/27 - 8 - 67

Traversata COLLE BENNEY - PUNTE BUDEN - FINESTRA DI
TRASSET - BECCA DI MONTANDAYNÈ - COLLE MONTANDAYNÈ - PICCOLO
PARADISO - COLLE DEL PICCOLO PARADISO - GRAN PARADISO -

Magifica cavalcata di alta montagna in ambiente selvaggio e scarsamente battuto - Da effettuarsi solo in buone condizioni fisiche, di allenamento e di tempo atmosferico data la lunghezza -

Partiti ore 4,10 dal Bivacco BERNA (svaghi ... l'è diore ... ore 3) giunti sulla cima nevosa del Gran Paradiso ore 19 - Due sole vette di $\frac{1}{2}$ d'ora, l'una sul colle di Montandaynè e nell'ultima vetta del Piccolo Paradiso (fumato solo una sigaretta una! - in tutto il giorno). Ammirazione ma nessuna ridotta al minimo - Due corde doppie (una sulle Budden al diavolo di Cune - l'altra, evitabile forse tenersi più bassi, dopo la traversata di 6/7 mt. sul 4° gradino, forse altrettanto evitabile, nella torre bifida del Piccolo Paradiso) - Tre chiodi da ghiaccio sulla Punta Vaccarone del "Piccolo", recuperati, due chiodi da roccia sulla "doppia", suddetta, lasciati -

Raggiunto rifugio Vittorio Emanuele ore 21,45; auto alle Grange Parvaux ore 1,00; ... partenza pianerottolo ore 4 del giorno 28/8 -

EZIO MENTIGAZZI - FRANCO PERINO

16-17/9/67

VISOLOTTO - CRESTA SUD-OVEST

Condizioni pessime invernali - Neve e brina gelata sul versante ovest - Nebbie e ventaccio freddo durante tutta la salita - Attacato ore 8, giunti in vetta ore 12,30 - Al rifugio ore 20 - A Torino ore 1^{oo} del 18/9 - Conclusione: ... "i gufi" volano ancora -

LINO ROSSO - EZIO MENTIGAZZI - GIUSEPPE FERRARI

22.7/23.8.1967

I sucai sono invitati a visitare il lacino Sucai nelle valli dello Sharon, regione Hindu-Kush Orientale Afghanistan, in quanto potranno osservare e magari saline le cime del Koch-i-Sharon, Dink-de-Ambi, Bughberic, cime Mora, Alhins, Anna, Andreis e altre, che con il colle dei Savi Anciani coronano il fondo valle -

Andrea Bonomi

7-8 Ottobre 1967

Punta Sud dell'Argentera
in traversata dal colletto Poygcheller. - Punta Poygcheller.
Punta Genova. e Cresta Sud dell'Argentera

Tempo fantastico roccia ottima e calda al punto giusto. esposizione adeguata.
(Vista la Corsica)

Paolo Ugo. Gilio Marco Lino Rosso Giuseppe Ferrari

27-28 aprile 1968 - Colte d'Anas - (eh beh, meglio che niente!)
Tempo bello, caldo aereo.

Flavio e Carla Melindo, Mario e Elvira Schifani, Marco Gilio,
Andrea Bonanni

19-20 ottobre 1968

GRAN PARADISO (4061)

via normale

Tempo ottimo, eccezionalmente caldo

Enrica Caroni, Pierconrado Meano, Arnaldo Caroni

Bassi 3338 m	27-7-68	solo
M. Tassi Blanc 3340 m	28-7-68	"
T. di Cr. Est 3201 m	11-8-68	"
Becco dell'Alpino 2801 m	12-8-68	"

franco Bachionini

12-4-69 Cime D'Olim +

+ quota 2951 [IGM] 38 mullato dentro cry. del e glaciarie delle
+ " 2142 [IGM] 38 mullato dentro cry. del e glaciarie delle
L'Alpe

Tempo era variabile, neve discontinua ma sempre abbondante, notevole
freddo, mal di denti a tratti insopportabili!!!

Ceresole (h. 2,15) → lag. Sarrus (h. 5,30) → Cime D'Olim (h. 7,30) → g. 2887 (h. 10,15) →

→ Ceresole (h. 4,05)

Per la prima volta ho effettuato il peso della schiuma. ✓

1/ NB La parte 2112 si presentò come ardite terre di bell'aspetto e
di non facilissimo accesso. Sulla vetta, fatto in senso ho lasciato un
foglietto coi saluti ai succhini e con un nome di battesimo per
quelle terre (è veramente vicino da apparir modesto non abbia Toponimo)
Cosa ne dite di Terre Giuliana?

La discese (se fatta in sci) è fatta meglio parte per la stessa
via di salite cioè dal lago Senni. Ho preferito scendere per il Vellon
del Cerro emudo più diretta per l'uscita ma ho rischiato di fermi Trovato
re da smottamenti di flocchi nevosi che me stesso tagliare. Sänge
centro che se la neve non è abbondante c'è il rischio di scivolare
si fra mani efficienti. Chocchi in persona eventualmente dire
i petri anziani è una gita che merita esser fatta ma non scordatevi
la macchina fotografica a cose o in auto (come ho fatto).
Andrea Barchiesini

1-5-69 (pannuzzo) Cuglia del fiato Andrea Barchiesini (foto)

foto, non solo, da berbe! Mi domando se sen io il insegno
la solitudine o non è piuttosto la solitudine che persegue
me.

15-5-69 Rocce Bianche (Skialp) Andrea Barchiesini (foto)

Unghe da niente! Treiche vai a combinar qualcosa partendo alle
otto e mezza del mattino da Torino. Ben certo da ti ^{anch'io} ~~non certo~~

31/5 - 1/6 - 1969

DOME DE NEIGE DES ECRINS (mt. 4015)
(sci - alpinistica) -

Bella gita in ambiente grandioso - Un po' lunga dal
REFUGIO DU GLACIER BLANC (mt. 2550), ma il rifugio CARON è ancora
chiuso per lavori di rifacimento - Sull'ultima parte (impennata
finale di 700 mt.) molte crepacci e seracchi pericolosi di cadere
comunque condizioni buone tanto da giungere in vetta con gli sci -
Belle neve in discesa -
Ezio MENTIGAZZI - FRANCO PERINO

2-6-69 Monte Colombino (Spallone en)

Mary Reand (Cardiff)

Ch. Pirella (e chi bastato!!!) (Valle di Fozzo) Sordito Bachiarini.

Due appoggiate sulle le compagnie e il confero di un letto di foglie in
una valle abbandonate. [2099 m. alta spalla del M. Colombino a 700 m. da 4/5]

PICOLA CIAMARELLA

VERSANTE NORD

SCI-ALPINITICA

24-25 MAGGIO 1969

Ch. me, gita sci -
definitiva raccom. del
del R.F. des Evettes.

QUINTINO BERTOTTO
LUCIANO RATO
FLAVIO MELINDO
CARLA MELINDO
ANDREA BONOMI

24 maggio 1969

Breithorn occidentale (4165)

Improvvisate partipite a un "quattronile" in vista del
Monte Bianco per la prossima settimana.

Partenze da Torino ore 6,30, arrivo in valle ore 11,30

Il tempo, bello fino al colle del Breithorn, ci ha
repleto una fitte nebbie per l'arrivo in valle,
soffocante per creste da est. In sci fino
alla cresta occidentale (il pendente).

Enlie Brunello e Renondo

CARONI

31 maggio 1 e 2 giugno 1969

Monte Bianco (4810) dei Grandi Uulets

Finalmente il tetto d'Europa si e lasciato conquistare
Alca volta tanto ha smentito la sua fama di

incompreibile guasteferte. Noi ~~avevamo~~ avevamo deciso
di tentare l'escursione proprio per quel giorno vicin
nesso che 12 mesi prima.

Dopo una partenza ritardata di 3 ore per il
tempo incerto, l'escursione si è svolta, lenta
ma regolare, in 11 ore con arrivo in vetta alle
14. Solo il tratto terminale (3 Km di corda)
ci ha chiesto 30-40 minuti obbligandoci ad
una attenta sorveglianza sulle anfratti creste
nevose. Tempo buono. Ritorno al rifugio in
3 ore, condotto ~~attraverso~~ da visibilità scarsissima
e neve abbondante, che ci ha creato qualche
difficoltà per trovare la strada.

Benito e Guido Lorenzi

Andrea Cavallero

Franco Arturini

Ulderico Prilli

30 - giugno - 69

Deis Verò (Sipplend) Lucio Barbierini (Solo)
Stupende arrampicate condite da tempo certabi
limino (che valle acque e quercine) abbinate
che brandi di superbi stambuchi. (Ho saputo
da te lasciato la macchina fotografica a casa che
finido per vederti molto da vicino!).

O valle il ristoro di una fenomenale "mangiata"
e di un sorriso femminile. Buone quelle patate!
Abbiamo gli esami!!!

P.S. (Torn è una prima anche se chi erano insieme)

1 - luglio - 69
Rosa dei Bianchi

Lucho Barbierini
Ting Bernard
Gigi Bernard
Ting Martinetti

Piacute fangiate
Visti a un'ora e uno stambuco solitario serenamente
penale, un se l'è fiate fino che edni incedato
il tela. Le marmotte son già fuori a per bichhyge
la gelè col loro finchis. Più ci fianso meno mi pare
di trovare gli esami.

22/6/69 - TOUR RONDE - Perete Nord -

Tempo incerto e nevoso la sera precedente al Torino - OTTIMO PER
TUTTA LA SALITA - INQUOVO BRUTTO ALL'ARRIVO IN VETTA E RITORNO.

Ezio Menti Gazzi - FRANCO PERINO

6/7/69 - CRESTA NORD PICCOLO CEAVINO - BREITHORN OCC. E BREITHORN CENTR.

TEMPO VARIABILE - TRAVERSATA BUONA, MA UN PO' LUNGA I DATI
PUNTO DI VISTA "SGAMBATA" È STATA UN OTTIMO
RIPIEGO DELLA TRIESTE CHE ERA IN PROGRAMMA. NEVE MARCIA E ALTA -
Ezio Menti Gazzi - FRANCO PERINO

21-22-23-24 / 7 / 69 -- MISCELLANEA -- (CONSIGLI SU COME PASSARE 4)
GIORNI DI CORSA

21/7 PARTENZA ORE 330 DA TORINO - PASSAGGIO DA CIORENÈ A PRELEVARE IL
COMPAGNO - ARRIVO A CERVINIA ORE 7 - FUNIVIA ORE 8 PER IL
PLATEAU ROSA - MARCIA FINO ALLA STAZIONE INTERMEDIA DELLA FUNIVIA
DEL TROKENER STEG - PRESO FUNIVIA PER ZERMATT E ARRIVO ORE 12 -
BLIMBLANAMENTI VARI QUINDI SALITA ALLA ROTHORNHÜTTE (mt. 3200)
IN SORE - ARRIVO ORE 19 GIÀ MEZZI MORTI E RIMPIANGENTI LA CASA.

22/7 ROTHORN DI ZINAL (mt. 4223) - 5 ore in salita - 4 in discesa -
Bella gita prima su pendii nevosi morfizzati poi cresta nevosa
secca, ma abbastanza affilata, quindi un attraversamento per
segnie nevose della parete sud, poi cammino, uscita in cresta,
aggiungimento a Nord, ritorno in cresta (roccia ottusa) e ---
finalmente la vetta - Via un po' complicata, ma abbastanza
facile -

23/7 WELLENKUPPE (mt. 3900) - OBERGABELHORN (mt. 4063) - ore 2,15
alla Wellenkuppe, di qui ore 5 all'OBERGABELHORN - ALTRETTANTO,
UN QUARTO D'ORA IN PIÙ, IN DISCESA -
SALITA NEL COMPLESSO ABBASTANZA DIFFICILE E IMPEGNATIVA PER
IL MISTO - PARTICOLARMENTE PERICOLOSA LA CRESTA NEVOSA DAL
GRAN GENDARME (Corda fissa) ALLE ROCCE FINALI DELL'OBERGABELHORN:
PER LE ENORMI CORNICI CON NOTEVOLI LINEE DI FRATTURA CHE COSTRINGO
NO A TENERSI DI CONTINUO SUI RIPIDI PENDII NORD, LIMITANDO MOLTO
LE POSSIBILITÀ DI ASSICURAZIONE - PARTITI IN 15 cordate da 2 del
RIFUGIO (TUTTE CON GUIDA ECCEPTE LA NOSTRA E QUESTO DIMOSTRA COME
IN SVIZZERA MOLTA GENTE, E LA PIÙ DISPARATA, VADA IN MONTAGNA) - GIUNTI
IN VETTA 3 CORDATE - RIENTRATI AL RIFUGIO ORE 19 -

24/7 RIPETIZIONE AL CONTRARIO, "STAVOLTA CON PIÙ CALMA --- troppa,
DEL PRIMO GIORNO - PERSO LE FUNIVIE AL PLATEAU ROSA, ANCHE
PER ERRATI CONTEGGI DELL'ORA ESTIVA (CON LA MENTE STANCA E
GLI OCCHI "INCROCIATI" CAPITA) E SEESI A CERVINIA A PIEDI
E SOTTO UNA FASTIDIOSISSIMA PIOGGERELLA - ARRIVATI ORE 20,
CHE CREDEVAMO LE 18 (CHISSÀ PERCHÈ) STANCHI E NON SO BENE
SE CONTENTI O MENO -

EZIO MENTICAZZI - FRANCO PERINO

7-8-69

(1440 m)

Partenze da Illue^V → Torte Grand Ehet → Mon Perrie →
→ Punta Tauré → ritorno alle Illue (fondo lago asciutto) in
16 ore. Molto verde a riempire le scabole. Numerosi
gli stambecchi pochi le marmotte visto due delpi.
Tempo incostante ma reperibili.

Landro Bachiarini (TO)
Luciano e Sergio Pecheloni (AT)
Franca Albertin (AL)

8-8-69

Dal colle del Nivelt alla Basi con 18 allegri compagni
originiari. Dalla Basi alla Galsie e ritorno da solo
tempo stupendo!

Landro Bachiarini

9-8-69

Courmayeur. Insubordinamento generale fra le nebbie e
il nevischio. Non so bene fino a che punto siamo riusciti
a rispettare l'itinerario attribuito a Gerdemati comunque
siamo uniti e abbiamo proprio spulato sangue per farlo.

Landro Bachiarini
Sergio Pecheloni (quasi sempre coproceduto!)

10-8-69

Baillon (Parco nord). Dal colle di Nivelt e quello della Basi
in 1,30 per rapida calate in sel di Rahme e pronto attacco
del ripido rivolo nevoso. Profarie notevolmente spalema
te e un buon tratto di ghiaccio visto già a nudo.
Salite veramente dispendiose. All 8 ero in vetta alla
10 (grazie alla macchina) già a Ceresole. Tempo buono
(Piemonte ferendo fra le Basi)

Landro Bachiarini (solo me con
cammerico)

4-5-6 luglio 1969

Syngnathus orientalis (n. 4538) parte Nord.

Tempe e impegnative salite di pinnacoli. Abbiamo aspettato
per tutto la corale reazione che effare per buona
parte dell'itinerario lungo la verticale della valle:
ma ha presentato difficoltà di costo continue e
tali da non concedere riposo. Il tempo è stato
ottimo. Partiti alle 1,20 di Sebeto dalle capanne
Puffetti, ~~partiti~~ ~~da~~ dall'ottico alle 6, arrivati in
valle alle 21. Ritorno per la cresta est al rifugio
delle 0,20 di Domencia.

Andrea Bonomi

Eusebio Piretoli (CAI BG)

Luciano Ratto

Arnaldo CARONI

20. VII. 69

Punta Dufour ^{con} Rey

" Nordent

" Zumbstein

" Gni-fetti

dalla capanna Gni-fetti

Costa Rey abbastanza

immeritata. Andrea Caroni

22-27 luglio

CAMPE 66-10

PUCAI

Finalmente abbiamo rifeso parte attente, da quella
avuta in valle ribono. Ma quest'anno per vento,

dei finam Locationi ni è sotto una edizione difesa
 in tutto di quelle pendenti. Brevi ma intense fondati
 ni sono alternati all'esperienza proibizioni che
 ho avuto il fegio di indovini ad estromere i tempi

fu più presto altri. Del fegio Vittorio Emanuele (il Gran
 Pare ^{di} 23 luglio

Trenta (3600 ca.)

ha nomele
 dal colle di Moncorve
 (2 nord)

Meano ^{colle!}

Bichi

Pantane

Borghino

De Urdi Andrea

Offroni

(~~Barbisanini~~ ^{quasi -})

24 luglio

Bece di Moncorve (3900 ca.)

per ~~la~~ cresta del
 colle del Cierpron

Meano

Bichi

Pantane

Borghino

De Urdi Andrea

De Urdi Paolo

Offroni

Bechiourini

29 luglio

Cierpron

ha nomele

per la parete Nord

Meano

Bichi

Borghino

Pantane

De Urdi Paolo

De Urdi Andrea

Offroni

27 luglio

Prati Veradini
via nuova
Roc e B. Marone!

Ulciano
Vich
Bachiorini
Bonfino
De Ulderitudo
Caroni Leonardo
Caroni Ennio

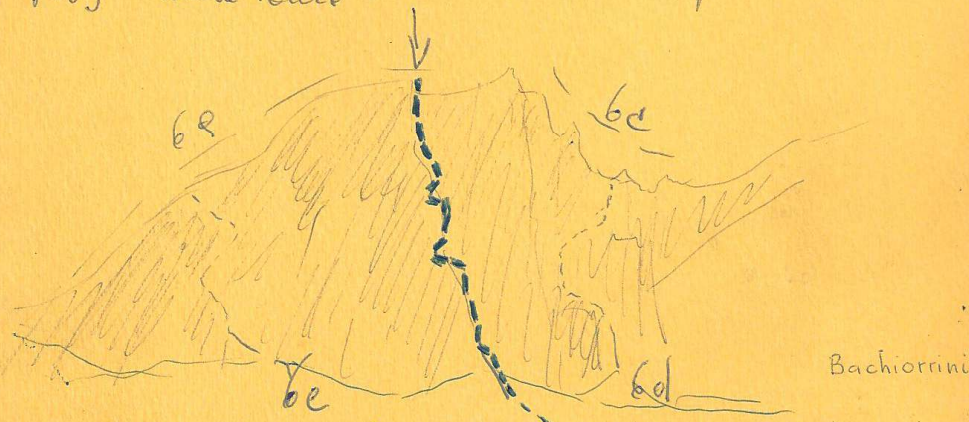
dal colle Chiamarin
per la cresta Gastaldi
e il Roc

De Ulderitudo Paolo
Caroni Ernesto

29-30 Agosto

Dôme de neige des Ecrins	4015) Ennio Anselmo
Pic Long	4095	
Base des Ecrins	4101	

11-8-69 Tunde Touré diretta all'ultimo paese Sudoest



Lodovico Bachiorini Succato
Gian Maria Gagne CAI Nereg

perienze del fondo lago Ceresole era 1,30
(Via Lago Lellet)

attacco per 5,15
Sette 7,55

(Totale 2000 m di distacco
sperando "anni di lavoro")

da via si può cercare con comodo a lume di
una torcia d'occhio quella specie di costole
che scende dall'altare.

Difficile non eccessivo per un buco al giorno
uno da per un anno al limite.

Pericoli di crolli: la roccia non è delle
migliori.

P.S. (È probabile che la via non sia mai stata percorsa in precedenza)

13-4-69 dal colle Leivir & quello dello Soss per
verso sapendo la punta: Leivir, Ronca
Valaurole (N. e S.), Beni, Bounon, Galisio,
Gr. Cocer.

Franco Bachiarrini
Luciano e Sergio Pabian
Franco Merloni
Franco Soglio (tutti di Asti)

Stimare fessure tra tre m. !
Franco ci ha lasciato al colle dello Beni per riempire
la macchina ai piani del nicot e venarsi incontro (con
prodottissime birre e territoriali) al lago dei Serru.

Bravo Franco!

15-8-69 Cima Leonardi di Volleill parete nord-ovest



Attacco ore 24 del 14-8-69 Sette ore 4,50 del 15

Sandro Bahiarrini (solo
con laure ma
2100 o 2200 piedi)

Portarsi sotto la parete tenendo presente il
canalone ghiacciato che dalla spalla 3312 scende
obliquando a ~~destra~~ sinistra (fer di garde)
fino al ghiacciaio.

Risalire tale canalone fin sotto le verticali
alle vette dove confluiscono altri due canali
questi sempre innevati.

Si rifugò, o tixer diritto per la via già indicata
e raggiungere la spalla, o tentare uno dei due
canalini (io ho preso quello di destra) o, meglio,
tixer su per roccia se se ne in grado (io no)
qualche "chabatepp" di assicurazione fuo'
essere utile dipende dalle condizioni
(come pure il tempo di salita). ^{la batta} Consiglierei di
fermi soli giorno per via delle frequenti scosche

P.S. (è probabile che sia bene arrivare os. per quella via)

25-8-68 P. Calogre per gli sinofieubi
Erik Weenstra ^{nat} (amico di
Heinry Walckoff (De Haag
Sandro Bachierini) (=f'lig)

Che saluto di salute!

Con 20 amici a premere rimasti in
perete. Cosini! di cerolo semplicemente
babilenici.

Erik sostiene: "Non tutti i guardi sono allo
uente" e ed e' vero fatto io non
mi sono affatto divertito, mi inseno si!
Se fuso a fofa' che me li avete affidati
pe come "tranquilli escursioni" ...
e tutto da rischiare. (Puma!)

6.7.8 Agosto 1968

cresta delle Tom Ronde al Mt. Mendit

LUCIANO RATO ANDREA BONOMI

31-8-68 Monte Colombo (2800 e spiccioli) Gian Maria Gagus CAI Ivrea
Sandro Bachierini SUCAI To

Chiusura impleta della attivita' estiva con podriga di soddisfazioni.
Abbiamo attaccato da nord ma le condizioni disastrose delle montagne
ci han costretto a desistere molto presto ripiegando sulla cresta Est.
In discesa poi Gian cadeva slogandosi una cartiglia un pelo e rompendosi
(il calo da equa) la devicola obbia. Trogrammo ripiegando a valle.
Bravo Gian!

Adesso pero' non so come trovare' ancora il coraggio di andare ancora via da solo,
e se mi capitasse qualcosa di analogo? Hoq e' Hallah! ?

14-9-69 Felts D'Elve ^(3000 m) v. G. V. Sacchi

Tanto per cambiare il tempo ha fatto del suo meglio per meritarsi il suo appellativo di quest'ora. Comunque: Sacchi ha tenuto duro raggiungendo tutti le vette, e (con qualche avvertenza) il meritato riposo alle macchine.

Caroni Arnaldo	Uranolo Walter	Borghino Margherita
De Ilarichi Andrea	Bertoni Luigi	Barolo Franca
" Paolo	Ulenara Nino	Ulenso Franca
Santenero Eren	Odolesse Beppe	
Giuffi Ueno	Bacchiarini Saucha	
Witthamh Ernesto		

15-9-69

Pizzo Uccello (Aprone) [via nuova Biagi-De Bernardi-Nelli-Zucchi]

Salita infernale con penaggi impegnativi (5° inf.). Tempo (solito respicciabile) a tratti temperatissimo a tratti splendido.

Mersono Mauro - Gastini Franca
Bacchiarini Saucha - Tasso Lidia.

Ringrazio vivamente i fu amici genovesi e cui altri la bella gita devono anche l'equipaggiamento. In particolare grazie a Mauro per gli ottimi scarponi (che zero una meraviglia!) e a Lidia per i pantaloni sintetici (compere peggio? E adesso non ridete! L'idea non c'è mica venuta in un'istante! I pensò che mi ha parlato la Tenere di riserva diavole!

21-9-69

Capanna Gervasutti.

Armati di molta buona valcuta e di spirito di sacrificio per conquistarsi un posto fra gli eroi, partiamo alle ore 5 del mattino dall'alberghetto di Lavaredo (~~del monte~~) e dopo 8 ore e mezza di strenua lotta giungiamo sfiniti alla meta, non che fossero completamente "tagliati fuori" ma ci pesavano soprattutto le due pilelle di kg. 26 ~ caduna della lunghezza di mt. 260 che donanno lussuare fra la onde e i porteri potessero usufruire per lunghi anni anche degli ottimi locali (camere con bagno) della capanna che attual-

route è pericolante.

Canoni Arnaldo

De Marchi Mario

Santanna Cesare

Forno Piero

Wüthrich Ernesto

1-X-63 Cima d'Alpe (3200 e spicchi) (Tre le Dessous e la C. d'Orca)
partenza Torino ore 8 arrivo all'alpe benardo ore 10,15 (dopo gli sci un
socio del "club della pile") Vercò ore 16 Torino ore 19.

Sand. Barbarrini (foto)

4-5 ottobre 1969

Esplorazione degli alti contrafforti meridionali del Bianco.
Pic Ecles (4036), eccezionale baluardo sui piloni del Friaug;
Brouillard, il glacis più impressionante finora percorso;
bivacco Lompupian "orone di piè mortale" in luogo ~~di~~
~~di~~ di scheggia baltica.

Partenza dal rifugio Nordin alle ore 4,40, arrivo in vetta
13,20, ritorno a valle alle 21

Gualdo Leroni
Ernesto Wüthrich

29.10.1969

Si pregano i signori alfinisti di trattare
con riguardo il titolo delle escursioni,
riportandovi solo le annotazioni necessarie.

Per le relazioni complete delle salite
e consigliabile, nell'interesse di tutti i soci,
rivolgersi alla redazione delle riviste
specializzate.

P. Meloni

Grazie Florio per l'atteso.

Quando al Lago non c'è opera mia e mi arrovio alla tua escorazio-
ne. D'ora in poi stile telegrafico. Comincio
subito.

3-XI-69

Torre G. S. Pietro Trimitoquattro ~ ~~sub~~ (normal)
Tempo stupendo Sandro Bachmannini (solo)

4-XI-69 mattina

Cime Basei Trimito quattro ~ (nessuna roccia)
Vetta su n. 30 in anse dell'alba. Tina Bernard (ogni 15 minuti)
Sandro Bachmannini

P.S. Chi vi dia che le "riviste specializzate" pubblichino?

5-XI-69

Torre Bifida 2,500 ~


Via diretta (Tiri di corda partiro)

4° - 4 sup e A1 20 chiodi Tiri riempiti

antico ore 8 sette ore 11,30

Adriano Cometto
Lucho Bachionini

Cornetto ind.



3 novembre 1969 -

Gita di chiusura stagione -

Cerchio - partenza da Cerchio ore 2,25 - ritorno ore 20.

FAVOLOSO!

Marco Baccaglieri Walter Rich

16-XI-69 Cme Barò E

Tiro per cambiere (tempo splendido) Lucho Bachionini

30-XI-69 Oltre il braccio Generali a Granarolo la Torre
con feli di foc e foca mlt Lucho

7 e 8-12-69 Tiro Faurè verso Rimorino del 11-8-69

Tempo magnifico - freddo polare - meravigliose condizioni invernali - il nuovo
fido alluminio ha reso il collando del fido. Lucho Bachionini (solo come d'uso)
partenti da Muga - ^{adatt} rifugio pieno l'alt. 110 - 200 di al 3 m piedi 5 m
a piedi con anelli

27-28-29 ^{settembre} ~~11-12-69~~ dal Colle della base al Colle Serrin part. inverso a quello del 13-2-69
un braccio alle teste del collinetto e uno sulla Volantia a la bric
sidi. Tempo quasi sempre infame. Lucho Bachionini (solo)

16-17 MAGGIO 1970 GITA SOCIALE

BECCA DI TOS

14 PARTECIPANTI

Portata da Chiamerò; pernottato

in beta a Borge; oltre neve, tutti a parte;
tutti gli sci nel cascio; fondo in un magnifico
boschine diletate da un fresco ruscello.

24-5-1970

Terriva da Gimillan / Camanche spettacolo- /
(3 ore con sci a spalle!) -
Lo Gimillan

Ugo Gatti / Andrea Cavallero / ~~Arturo~~ Arnoldo Coroni / ~~Arturo~~
Ernesto Wutrich / ~~Arturo~~ Maurizio Alfieri
Arturo Franco -

13 - 14 BIOGNO 1970

ANDREA COVALLERO ANDREA DEMARCO I.
CESARE SANTANERA

TRAVERSATA DELL'ALPARRON DI SAVOIA

(Chata del refuge des Evettes; discesa per il
glacier du Gr. Fond)

(Percorsi ciclopiedi; oltre neve fino a breve distanza dal
fondo valle)

13-14 ~~traversata~~ fupno fo

Monviso (3841) oriente N.O.

Disturbati da grandine, neve e nebbie abbiamo
precorso questa magnifica itinerario in nove ore esatte dal

2 pupi Papilionidae. Discosa invertebrata e piumi
interminabili.

Luciano Ratto
Arnaldo Caroni

13-14/6/70 - CIAMARELLA - PARETE NORD - VIA FERRERI -

AL MATTINO TEMPO INCERTO. POI BUONO. CONDIZIONI BUONE
FINO AL SERALCO. POI GHIACCIO VERDE PER CIRCA mt. 100.
ORARIO DI SALITA CONTENUTO IN 5 ORE E 1/2 DALL'ATTACCO.
OTTIMA GITA VECCHIO STILE CON TANTO DI INTERMINABILE
MARCIA PER SALIRE AL BIVACCO DI SEA, ANCORRA PIÙ INTERMINA-
BILE AL RITORNO, DALLA VETTA A FORNO.
CONSIGLIABILE DALLA VETTA, SE LE CONDIZIONI DI NEVE SONO
BUONE, SCENDERE PER LA CRESTA OVEST EQUINDI, DAL COLLE
FRA GRANDE E PICCOLA CIAMARELLA, SUL GHIACCIAIO TONINI.
FLAVIO MELINDO EZIO MENTIGAZZI

10-11-12 luglio 1970

Monte Branco (4810) per lo sperone delle Breve.
Quelle da dove erano una semplice peneffide di
ricognizione delle dune di un piano e discubate una
"grande course" in condizioni ottime di tempo e
un po' meno delle montagne. Abbiamo fatto 5-6
tiri in plicafis vivo all'usato e perche un po' per
trovare lo sbaco nelle creste N.E. Arrivo in valle
alle 18,45 sotto una sperante breve settentrionale.
Circone di pranti Ululeti. R'indamami sotto scultate
alle ristoranti delle Breve di Estrives in vite

delle parti selite, ma con i mano un
alice di quello buono... molto più del
selite.

Arnaldo Caroni
con Oreste e Franco Grippa

Gruppo 70

Trasversale dalla Bassa al Reimern per creste
e ghiacciai: giorni due tempo splendido. 40 ore effettive
di marcia.

Bivacco sopra la
testata della Val Jost

Arnaldo Caroni
Giuseppe Grippa

Maggio 70

giorni tre

Da Cempflitz a Lognè, Da Lognè a Tour Valserais,
Da Tour a Ceresole

Arnaldo Caroni +
Giuseppe Grippa
Vanni D'Amico

Genovio 70

Grande Uia

Arnaldo Caroni
Giuseppe Grippa

4-5/7/70 - CIMADI NASTA (mt. 3108) - SPIGULO O.S.D. - (VIA VERNET) -

BELLA ARRAMPICATA SU OTTIMO GNEISS E GRANITO - DIFFICOLTÀ MEDIE
(in 2 passaggi di 4-5) - CONSIGLIABILE, ALL'USCITA DELLA VIA, FARE INTE-
GRALMENTE IL CAMMINO FINALE (230 mt. in P3) MOLTO BELLO - CRETE DAL
RIF. REMONDINO ALLA VETTA - ERIO MENTIGAZZI - FRANCO PERINO -

18-19/7/70 - AIGUILLE DE CHARBONNET (mt. 3828) - ARÈTE FORBES -

SPLENDIDA VIA DI MISTO CON PANORAMI STUPEFACENTI. MOLTO LUNGA LA CRESTA
SOMMITALE MALGRADO LE APPARENZE - PORZIONI DI BUONO GRANITO PULITISSIMI
DA NEVE, MENTRE LE PARTI IN GHIAIO ERANO TUTTE DURE - DISCESA MOLTO
COMPLICATA E ABBASTANZA IMPEGNATIVA -

ORARIO: REF. ALBERT 1° ORE 3 - VETTA ORE 11,30 - RIFUGIO ORE 19 -

ERIO MENTIGAZZI - FRANCO PERINO -

DOLOMITI
RIFUGIO "CINQUE TORRI" m. 2137
Torre Grande m. 2366 e Tofana
di Rozes m. 3225



PARETE SUD -

26/7/70

V. A. Simai - Verzi

Dislivello mt. 800.

DIFFICOLTÀ: 3° grado con diversi
passaggi di 4° grado
di roccia e esposte

TRAVERSATA di breccia
60 mt. esportissima e
decolorata sulla parete
gialla nella parte
alta. Poi un cammino
di 30 mt. tutto di breccia.

ORARIO: SVEGLIA ORE 4 a CORTINA
ALL'ATTACCO ORE 7,30 - (TROPPA PERITA
di TEMPO) - ORE 14 all'inizio della tra-
versata (a metà traversata tiro della
via) - ORE 17,30 in vetta - ORE 20,30 A
CORTINA - SALITA abbreviata in 10 ore (*)

Foto - "Giuzeppa Ghedina" - Cortina

(*) Tempo dato dalla Guida è
di 6 ore. Ha influito notevol-
mente sul ritardo la nostra (e
soprattutto la mia) mancanza di
adattamento all'arrampicata in
Dolomiti e all'esposizione a vol-
te veramente estrema nonché la
condata da tre.

N.B. In luogo è considerata una
salita classica senza troppa dif-
ficoltà. ERIO MENTIGARZI

CORDATA: da vera fotografia - riproduzione vietata
MICHELE BERTOTTI - ERIO MENTIGARZI - FRANCO PERINO.

- 15/8/70 - BIVACCO BALZOLA (mt. 3477) - L'ARRACCIATO NUMEROSI STAMBECCHI DOPO IL RIF. SELLA.
TEMPO LIBERTO - RAGGIUNTO IL BIVACCO ALLE ORE 17,30 DOPO ACQUAZZONI E NEVISCHIO
INIZIATI DAL COLLE DELLA NERA - BIVACCO IN BUONE CONDIZIONI SPARVO I TELI - LETTO
CHE SI SPARANNA E SAREBBERO DA SOSTITUIRE EVENTUALMENTE CON BRANNINE.
- 16/8/70 - CIELO COPERTO E FORTE VENTO DA N.O. - RINUNCIAMO ALLA CRESTA E.N.E. E
SALIAMO LA PARETE S.E. (VIA NORMALE) DELLA GRIVOLA (mt. 3966) - SALITA
FACILISSIMA MA MOLTO PERICOLOSA PER LA PESSIMA QUALITÀ DELLA ROCCIA (NON
SI TROVANO 3 mt. CONTINUI DI ROCCIA SOLIDA) - PROCEDUTO SLEGATI SIA IN
SALITA CHE IN DISCESA PER MAGGIOR SICUREZZA - RITORNO A VALLE FRA
STAMBECCHI, CAMOSCI E MARATTE; UN VARO -- "GRAN PARADISO", -
ERIO MENTIGARZI - FRANCO PERINO.

Vano impuntamento di Scarni, forse neanche partiti da Tignes,
attraverso le Ceste Sovaie fino al colle di Bufornas
(V° pile roccie 1970 in alpendio; dove reti andati o fessio non
andati).

Interamente una lunga e impegnativa esperienza di alpinismo
solitario.

Arnaldo Cerani

13 settembre 1970

Campaggio 1970 (Bermina)

26 luglio: Pizzo Bermina - Cavallera
Coroni
Borghino (cima italiana)
De Uochi Ad.
De Uochi P.
Sautonere
Portigliatti

con Edgardo Gazzi
(guida)

27 luglio: Cima di Caspoggio (23100) - Cavallera
Borghino
De Uochi Ad.
Portigliatti

Cima Belle (23000) - Coroni (con guida)

28 luglio: Rosèj - Cavallera
Coroni

De Uochi Ad.
De Uochi P.
Sautonere
Portigliatti

con Edgardo Gazzi

20 settembre 1970

Campanile Barro di Brenta (2877)

Vie normale

9.70

Guida Coroni con Franco Frippe
(Ducati - Milano)

Agosto → Settembre 70

Traversata dei Laghi di Lamm

(Tempo incerto)

Sancho Bachmann

Fran. Maria Gyrgye

(Tempo incerto)

Berrett. Gyrgye

Doano Alolo

Bachmann: Sancho (compa' prima)

(stupendo)

Sancho Bachmann: + 15 altri

Terra Gygis

G. Paradiso (Ba. Luce')

(nive sul finale)

Vanni Dascalzo

Sancho Bachmann

Brattikon see. (per Nordhorn)

(stupendo!)

Vanni Dascalzo

Sancho Bachmann

Dal colle del Beroloni alla Rocca Azzurra per via nevosa
l'Arella e la valle e il mondo di Fergo. Sancho Bachmann (foto)

16/11/70

Durante la salita al L. Per. Traverso caso spondato
e abbondantemente incrementato di sangue coagulato. Nessun
altro in vista.

4 Ottobre 1970

Rocca Castello (M. 2452)

via Calcagno poi Baluda

D sup. (2 passapi di V) 230 metri

ora 4,15 vento fortissimo, freddo.

Arnaldo Corradi

Fredino Ularengo

Vincenzo Pagnani

con Franco Cuvella

14.8.70

Fleche Rouge all'Ag. Argentin

Andeo Bonomi

Cucias Retto

Giorgio Vincenti

4.10.70

Atthaseta Piccolo grande Paradiso

Franco Bianco, Andeo Bonomi

Cucias Retto.

che " la Stampa "

La « prima » femminile sul Rosa

Una donna raggiunge la cima "Gran Fillar,,

La vetta conquistata da una giovane torinese

(Dal nostro corrispondente) Aosta, 22 settembre.

(i.v.) La torinese ventiquattrenne Margherita Broglio, insieme con un portatore di Cervinia, Rolando Albertini, ha conquistato il Gran Fillar, una cima nel massiccio del Rosa, di 3675 metri di altezza. E' la prima volta che una donna ha raggiunto questa vetta.

L'impresa si era iniziata venerdì sera, quando i due alpinisti avevano raggiunto il bivacco Belloni (m. 2509), dove avevano pernottato. All'alba del giorno dopo erano ripartiti, attraversando le ultime propaggini del contrafforte sud-est del Gran Fillar. Costeggiando il ghiacciaio omonimo, avevano raggiunto il punto in cui avrebbero incontrato le prime difficoltà.

La salita presenta passaggi di terzo grado superiore, quarto e quinto, che i due hanno superato per arrivare fino alla cima dello sperone che avrebbe loro permesso di raggiungere la vetta. La scalata, che ha uno sviluppo di 1300 metri, era terminata nella giornata di sabato quando i due hanno raggiunto i 3675 metri del Gran Fillar, una massa rocciosa al confine fra Svizzera e Italia. Di lì erano ridiscesi fino al Colle Jacchini, a quota 3492, in direzione della cresta Nord-est della cima Nordend, ed erano stati costretti a bivaccare nella notte per l'impossibilità di portare a termine l'impresa prima che calasse la sera. Il giorno dopo sono scesi a Cervinia.

Rolando Albertini, pur non essendo ancora guida paten-

tata (darà infatti l'esame nei prossimi mesi), non è nuovo ad imprese alpinistiche: aveva nell'ottobre '68 tentato la «direttissima» al «Naso di Zmutt», insieme con Enrico Mauro, Mirko Minuzzo e Silvio Patrillo, per la Nord del Cervino.

→ Li

Borghino → Patrile

Aosta, 7 settembre — La guida di Cervinia, Rolando Albertini, con una cliente di Torino, la ventiquattrenne Margherita Borghino, ha superato in prima assoluta lo sperone sud-sud-ovest del Gros Rognon (metri 3539).

Sei ←

→ Jacchini

Margherita se non è
possibile a tenere alto
l'onore della SUCCI
dove finiremo?
(vedi pagina a fronte)

M.N.

← mancava
ga

17-18 ottobre 1970

via Kuffner - all' Aiguille des Glaciers (3817)

Amedeo Cerani

Ernst Wittlich

22-25 / 2/71

Levante Centrale spigolo est-udest

dallo Jerry (Kunz)
II biv. al Colle Perdu

Tempo buono freddo invernale bivacchi alle stelle ?

Erik Kleinschmitt (Den Haag -> d'Ors)

London Bachmann

partenza invernale ?

9 maggio 1971

Denti del Gigante (di nuovo, una "rotta nuova")

Tante, troppe nevi nelle gurgie, ghiaccio agli

attacchi delle corde fisse. Mancate l'ultima

funivia abbiamo passato un'indimenticabile

notte alle fute Helbroner

Amedeo Cerani

a.v.c. Claudio Briante (Vares)

22 giugno 1971

Monte Palavas (2929) da Villanave Péllice

Amedeo Cerani + sten. Vignette (c.a.i. Pinerolo)

19-30/6/71 - CHATEAU DES DAMES - (Quota 3280 della cresta) - Dal Prieur -
- Ottima gita nei alpinistica su terreni sempre "in piedi" -
per il ghiacciaio di VOFRÈDE - DA farsi solo con neve più de
sicura per la conformazione del terreno - DISCESA STUPENDA CON NEVE
COTTA A PUNTINO -

CARLA E FLAVIO MELINDO - Ezio MENTIGARZI - MARIO SCHIPANI -

3-4/7/71 GR. PARADISO - N.O. - Via DIEMBERGER CON USCITA PER LA VIA CRÉTIER -
OTTIME CONDIZIONI SU TUTTA LA PARETE SALVO L'USCITA DELLA "Diemberger" -
INVECE BUONA E INTERAMENTE INNEVATA L'USCITA DELLA CRÉTIER - TEMPO PREVEDIBILE -
PARTENZA DAL Rif. VICTORIS EMAN. alle 22⁰⁰ in valta ore 11⁰⁰ con divise
soste e senza mai fermate per condizioni cattive di neve o altro -
FRANCIO PERINO - Ezio MENTIGARZI -

2-3/8/71 - GRAN SAN PIETRO (mt. 3680) - TRAVERSATA PER CRESTA DAL COLLE
MONEY AL COLLE S. PIETRO - S. ANDREA (PUNTA SUD) - DISCESA SUL GHIACCIAIO
DI MONEY PER GLI SPALLONI DETRITICI DEL S. ANDREA (PUNTA IVA) -
PARTENZA DAL BIVACCO DI MONEY (mt. 2870) DI RECENTE COSTRUZIONE (1967).
VERO NIDO D'AVUILE CIRCONDATO AL NOSTRO ARRIVO DA UN INTERO BRANCO
DI MAGNIFICI STAMBECCI. DA VALMONTÉY AL BIVACCO ONE 3/330 -
Ezio MENTIGARZI - LINO ROSSO -

21-22/8/71 - RATEAU Occ. (mt. 3766) - CRESTA OVEST - DAL REF. EVARISTE CHANCEL (mt. 2508) -
LUNGA CAMMINATA SULL'GHIACCIAIO DELLA GIROSE POI PER PENDII NON TROPPO RIPIDI
FINO AL COLLE DELLA GIROSE (mt. 3518) SEMPRE PER NEVE - DAL COLLE PRIMA PER
NEVE POI PER ROCCE PAIVE DI DIFFICOLTÀ SI SEGUE LA CRESTA OVEST FINO
AGLI ULTIMI RISALTI DI CIRCA 60/70 mt. - QUI 20 mt. di III SUP. POI UN PO' DI
PASSAGGI SUGL III, QUINDI LA VETTA - TEMPO SEMPRE BRUTTO CON NEVISCHIO E
VENTO -
MARGHERITA BORGHINO - CARLA E FLAVIO MELINDO - Ezio MENTIGARZI -

25/7 - 1/8/71 - Champorcher - colle Croix - lago ^{Grande} ~~lago~~ -
- m. Arc - colle Mezève - colle Eysel - colle Tharsaillon - colle
Fenis - colle Pontanuet - Lillaz - Cogne - Valmontey - colle N. del
l'Herbetot - Ecriona sup. - Eau Rousse - Pont Vedoussanche -
colle Leyrie - m. Teu Blanc - Rhâmes nôtre Dames
Taou

Andrea De Marchi

Maria Chiara De Marchi

Elisa De Marchi

Esere Santonero

Maria Paola Sani

Jorge Perrelli

A Cogne si sono aggiunti:

Antonio De Marchi

Walter Bich

4-7-71

Traversata del Pelvoux

Salita attraverso il couloir Metzier.

Tempo splendido - salita ottima

BONOMI - RATTO - BIANCO - WUTHRICH

4-5/9/71 - TRAVERSATA LYSKAMM Cr. (mt. 4682) per cresta EST - LYSKAMM
Occ. (mt. 4482) - DA RIF. GNIFFETTI A RIF. SELLA - Condizioni
di tempo e di neve ottime - Intera gita condotta su neve
dura ideale per i ramponi; mai stato necessario assi-
curare; cornici sulle casate molto ridotte e ben solidi-
ficate dal freddo. - ORARIO: Cap. GNIFFETTI ore 8 - LYSKAMM Cr.
ore 9, 10 - Sella 45 minuti - LYSKAMM Cr. ore 11,30 - CAP. SELLA ore
14,30 - GRESSONEY ore 18,30. - ETERNO E CON NEBBIA IL
RIENTRO DALLA CAP. SELLA A GRESSONEY. -
LINO ROSSO - Ezio MENTIGARZI -

25-26 Settembre 71 Monte PARAMONT (u. 3300)
PARETE NORD

Penottamento in quaglia a q. 2018 m -
altano parete a q. 2550 - Primo tratto in
rocce verganate (circa 400 m) poi si su-
pera la serriata e si raggiunge un plateau
di qui lungo un pendio di neve si raggiunge
la cresta. Alla cima 30 metri di parete.
Condizioni ottime tempo ottimo.

Dalle gänge alla cima e ritorno ore 15
Discesa avventurosa necessaria una
doppia.

Margherita Bonghino (probabile 1° femminile)
Lucaio Patto
Audrea Bonomi
Mario Schipani
Ernesto Wuthrich

13/9/71 Polluce in giornata
Andrea Demarchi
Cesare Santanera -

3/10/71

Bessanese via Murari

Arnaldo Caroni
Gaspare Bona

3/10/71 - Dente del Gigante (corno) v. c. Nord.
Piero Forno - Walter Bels

10/10/71 - Becca Meridionale della Trivelina (corno)
Mario Bertetta, Margherita Bonfino (~~10/10/71~~)
Piero Forno, Francesco Valle' -

Punta Cian ; via Rey.

Piero Forno, Walter Bels
Gigi ? Giorgio Bertetta.

29/10/71 Becca Freccane' - costa ovest

De Marchi x 4
Sassi MP
Forno x 2
n° 1 Margherita
Gaspare Bona
Cesare Santanera

31/10/71 Corno Bianco - costa N-E dal
pano dell'Uomo storto
Martiny Gabriella
Andrea De Marchi
Cesare Santanera Gaspare Bona

Défense nelle nevi

Via Ruffner all' Aquille d'Alpi
o neve o verghe L. Bach
Erik Wenström

Diretta all' autunno di Punta Tene parte Sud Est
4° invernale?
approfondendo dello sciopro! J. Bach
Erik Wenström

(con)
Puntata da M. - Casiliet - G. - Beau - b. -
opera verso il N. V. let. a. m. alle sc. in
lungo la vecchia strada reale.

3/4/72 Pic de ROCHEROUVE (mt. 3324) - DA LAUS DE CERVIÈRE

Ottimo tempo sci - affievoliti finis al Col de PORTE - Poi
spetta - canale nevoso (3200 mt.) quindi raccolta (270 mt.) finis
alla cima - TEMPO splendido - Buona discesa -
CARLO ERILIA e ARNALDO - GASPARE BONA - ANDREA CAVALLERO - CARLA e FLAVIO
MELINDO - LUIGIA e FRANCO TEDESCHI - CESARE SANTANERA - PATRIZIA PEIBELT
EZIO MENTIGAZZI -

13-14/5/72 - PIRANIDE VINCENT (mt. 4215) - BALMENHORN (mt. 4167) -
LUDWIGSHORN (mt. 4347) - Temps variable - Vento impossibile -
ERNESTO WITTRICH - EZIO MENTIGAZZI -

PIRANIDE VINCENT - BALMENHORN - COLLE GINIFETTI (mt. 4500)
GASPARE BONA - LEONARDO CARONI - NEVE BUONA -

1.2-3/4/6/72 - HAUTE ROUTE - CERVINIA - OLLOMONT -

1/6 Plateau des Schänbühlite (mt. 2694) -

2/6 Schänbühlite (int. tempo)

3/6 Schänbühlite - Col di Valpellina (mt. 3562) - Col di M. Bionde
(mt. 3212) - Col de l'Évêque (mt. 3390) - Col du Petit M. Collon -
Ghiacciaio d'OTEMMA - CABANE DE CHARRIOL (mt. 2805) -

4/6 CAB. DE CHARRIOL - FÈNÈTRE DE DURAND (mt. 2810) - GLACIER (OLLOMONT) -

TEMPO BUONO il 2 e 3/6 - NEVE OTTIMA - SCORREVOLE ANCHE SULL'OTEMMA -

ANNEA e PIERLORENZO ALVIGINI - CARLA e FLAVIO MELINDO - ERILIA e
ARNALDO CARONI - GASPARE BONA - ERNESTO WITTRICH - LAURA STRADELLA -
GIACFRANCO TEDESCHI - ANDREA DE MARCI - ANDREA CAVALLERO - EZIO MENTIGAZZI -
CESARE SANTANERA -



S. U. C. A. I.

SOTTOSEZIONE UNIVERSITARIA
DEL CLUB ALPINO ITALIANO
SEZIONE DI TORINO
Via Barbaroux, 1 - Tel. 546031

Il signor Sandro BACHIORRINI è invitato a presentare al più presto una documentazione della sua salita del 6 gennaio 1972 all'Aiguille des Glaciers lungo la via Kuffner onde poter eliminare ogni dubbio sull'effettuazione di detta salita ed evitare pertanto di dover prendere gli spiacevoli provvedimenti richiesti da alcuni soci.

il presidente

Ernesto Wuthrich.

31-7-72 AIGUILLE DIBONA (mt. 3103) - DAL REF. DE SOREILLE (mt. 2700) -
VIA BÖEL - SPENDIDA ARRAMPICATA SU OTTIMA ROCCIA SUL III° e
FORTE ANCHE QUALCOSA DI PIÙ - DISCESA CON DUE STOPPI NELLE
MORAINI (GIÀ ATTREZZATE) - Temps buono

1-8-72 TRAVERSATA REF. SOREILLE - COL DU PLARET (a mt. 3300) - REF.
CHATELERET - Lunga sgambata con soli quattro tiri di
arrampicata in roccia pessima per raggiungere il colle
(peraltro sbagliato) e complicato perdersi nelle morene
glaciali verso il CHATELERET - Temps buono.

23/8/74 REF. DU PROMONTOIRE (mt. 3092) e tentativo alla MEJIE
interrotti al GRAND COUDRA (a mt. 3350) per il cattivo tempo
e nevichio - GASPARO BONA - EZIO MENTICAZZI

30 ~~luglio~~ ^{luglio} M. Bianco - via Major
buone condizioni, 14 ore dal giugliore alla
vetta.
Arnaldo Caroni con Carlo Bambusi (Milano)
Franco Brippa e Giorgio ? (Milano)

16/7/72

Condoleine NE al Petit Mont Blanc.

dislivello in 1000, pendenze medie 48°
Impugnativa e trascurata escursione in
ghiaccio ~~ca~~ in ambiente superbo di
fronze e Rochers del Monte Bianco.

Uros khupeni. Luceno Ratto. Mario
Bertotto. Francesco Valfrei.

20/8/72

Gran Nonenon, 3490 m.:

Avendo dormito in una baita a
quota 2000 (partenza da Vreyes,
1130 m., val di Cogne). Un
gran 'ciaple' e gli ultimi
200 m. di arrampicata. Molti
camosci e stambecchi.

Volodia Wataglin, Andrea
Bonomi, Giorgio Ginestra
e Gianni Miglio (che ci ha
accompagnato fino al colle m. 3000)

7-8/10/72 - ARGENTERA (mt. 3296) - Via Scaisrandi - SAC. Rif. Remondino -
CRESTA ABBASTANZA FACILE CHE SI ATTACCA SAC COLLETTI FRESHFIELD e
attraverso la P. PORTSCHEUER e la P. GENOVA porta in volta - MOLTO
LUNGA con roccia nel complesso buona - NEVE Poca in alcuni tratti.
ORE 6 dal rifugio - GIORNATA DELL'ESILIO -
GASPARRE BONA - ERNESTO WÜTHRICH - ARNALDO CARONI - EZIO MENTIGAZZI

5/11/72 - BECCO DELLA TRIBOLAZIONE (mt. 3360) per la cresta
che sale dal colletto dei Becci (mt. 3100). Molta neve
per salire al colletto, sulla cresta quel tanto per
renderla ancora più interessante. Lunga discesa al
buio, con una sola pila, sprofondando spesso e ---
malvolentieri nella neve non gelata. Tempo splendido.
Orario: TORINO 5,30 - PIANONETTO 7,30 - Colletto 12/12,30 - VETTA
14,30/15,30 - Colletto 17/17,30 - PIANONETTO 21,30 - TORINO ---
con nebbia sulla strada del ritorno 24 e ... fabbrica; nuova
impresa da "CLUB DELLA PILA" -
ARNALDO CARONI - ERNESTO WÜTHRICH - EZIO MENTIGAZZI

18/2/73 - MONTE BO - da MONTESINARO - VALLE D'ANDORNO
Partenza con sci sulle spalle - Così per un'ora buona
(purtroppo). Dopo un primo tratto di pendio moderato, con
molte pietre, in fondovalle, si prende un bellissimo
e ampio canale che con 1000 metri di dislivello
porta in cima - Giornata bellissima, raffiche di vento.
discesa su neve "primaverile" -
ANTONIO e PAOLO DEMARCHI - GIOVANNI AIMONE - CARLO RAVETTI
MICHÉ PORTIGLIATTI e NINNA - ELENA POLI - MARIOLINA IMBALLIOMENI

2-3 - giugno '73. Aiguille Coura - cresta Sud -
Andrea Bonomi Ernesto Wüthrich - Francesco Volfré
Flavio Melindo - Carlo Pellegrini - Walter Biele

26-27/5/73 AIGUILLE DU GLACIER (mt. 3818) -
VAL L'ALPE INF. DE LA LEX BLANCHE. PERNOTTAMENTO IN OTTIMA
BAITA CON BRANDINE E BOMBOLA GAS. PARTE SCISTICA MOLTO
"La Piedi" CON NEVE TIPO MARMO. FINALE ALPINISTICO CON
ROCCIA PESSIMA - SCELTO CANALE STRALIATO DI SALITA E RACGIONTA
UN'ANTICIMA DI MT. 3800 - DISCESA CON NEVE DISCRETA SUL
GHIAIOCCIAIO E PESSIMA E MARCIA SOTTO I MT. 2760 -
MARIO SCHIPANI - EZIO MENTIGAZZI - LAURA STRADELLA - GIOVANNI AIMONE -
ANDREA DEMARCHI - MARGHERITA BORSHINO - DELBONO GIANDIERO -

17/6/73 - A CAPRERA (mt. 3281) - SPIGOLLO N. - VIA BESSONE - VARIANTE SUPERIORE.

OTTIMA SALITA SU ROCCIA OTTIMA (L'UNICO PIETROWE MOBILE L'HO
PREZO IO SU UN DITO). MAI BANALE ED ALQUANTO IMPREGNATIVA
SUL GRAN DIEDRO DI 80 mt. PER CHI INTENDESSE FARE QUESTA
SALITA PER NON "GABOLARE" SULLA VARIANTE SUPERIORE CHE
RICHIEDE UNA STAFFA (COSA CHE NOI NON AVEVAMO) E' CONSIGLIABILE!
DOPO IL DIEDRO DI 80 mt. ASCENDENTE DA SINISTRA A DESTRA ED
IL SUCCESSIVO ASCENDENTE DA DESTRA A SINISTRA, ED AVER SEQUIVO
LE INDICAZIONI FINO AL CAMALINO ED AL CAMINO (DA NOI TROVATI)
CHE PORTANO AD UN MARCATO INTAGLIO SULLA CRESTA N. TRAVERSARE
DECISAMENTE A DESTRA (SALENDO) SULLA PLACCHE DEL VERANTE
OVEST PER LE QUALI SI ARRIVA IN VETTA. QUESTO PERMETTE L'AG-
GIORNAMENTO DEL MARCATO RISALTO DELLA CRESTA N. SUL QUALE
ESISTE LA VARIANTE SUDDETTA (CHIODATA) PERO' NON SEQUE FEDELMENTE
LO SPIGOLLO (COME OHIME! INVOLONTARIAMENTE FATTO DA NOI)
FINO IN VETTA - ORARIO (LUNGO) RIF. ORE 5,10 - VETTA ORE 12-
AUTO ORE 20,30 - ECC.
GASPARRE BONA - ARNALDO CARONI - EZIO MENTIGAZZI - ERNESTO
WÜTHAICH. -

17/6/73.

Petit Capucin. Bella gita! dalla brèche Petit Grand Capucin
Patrizia Peynetti - Paolo e Cesare Santonera - Claudio
Mozzetto - Pedro Gallo - Marco Quaglio - Walter Bich.

1/7/73.

Via Kuffner-Burgener all' Aiguille des Glaciers. (9 ore alla
punta).
Gaspare Bona - Walter Bich.

3/6/73

Cune di Nasta Spigolo OVEST
Via Venet Flavio Melusolo
Francesco Valfré
Arnaldo Caroni Gaspare Bona

29-30/6 - 1/7

LES COURTES - 3856 - Parete Nord - Est

Magnifica salita in uno scenario stupendo - condizioni di ghiaccio pessime, parte della salita è stata effettuata sulle rocce alla destra orografica abbastanza inverte. In vetta alle 12.15 a 7 ore dell'attacco.

ARNALDO CARONI
ERNESTO WUTHRICH

29/7 - 1/8 - DALLA WEISSHÜTTE (mt. 2720) - (VALLESE) -

31/7 - FLETSCHHOHN (mt. 3996) -

1/8 - LAGGINHORN (mt. 4010) -

DUE gite nel complesso molto facili ma con parecchi nuclei nei soliti infiniti "nobo" svizzeri -

ALDO E MARCO COTTINO - RENATO MAMINI - ERIO MENTIGAZZI - LINO ROSSO -

4/8/73 - DENTE DEL GIGANTE (mt. 4014) -

Absoluta mancanza delle note "code", dato il tempo variabilissimo e le condizioni della "gengiva" invernalmente avevano permesso di godere la salita fin che ci è bastato --- e anche un po' di più -

LINO ROSSO - RENATO MAMINI - ERIO MENTIGAZZI

26/8/73 PETIT CAPUCIN (mt. 3693) - Via BOCCALATTE -

Bella salita facile e divertente con splendide visioni nel GRAND CAPUCIN -- (due righe più alto) -

GASPARO BONA - ENRICO BARBERO - FRANCO SAVORÈ - ERNESTO WUTHRICH - ERIO MENTIGAZZI -

8/73 Mont Dolent - Via Normale

Alberto Ercole (CHI ASTI)

Gaspar Bona

10-11-12/7/73

M. Bianco per la via dell'Innominate
Bellissime vie classiche con fessure difficili
di ghiaccio. 800 metri di salite dei quali
200 del bivacco Lampugnani al Pico Ecles
da fare di notte (È quindi molto importante
conoscere in anticipo l'itinerario fino al suddetto
pico per non perdere tempo prezioso all'inizio).
Il tempo è stato splendido ma con vento
violentissimo dall'uscita in poi.

9 ore fino in vetta 15 ore al rifugio Torino.

Mario Obert

Arnaldo Corani


2-9-73

Monte Courbaon - Via Grassi - Be

Bella salita che si articola in una prima parte
su di un esposto torione con difficoltà variabili del
3° al 4° - la seconda fino alla vetta per una facile
crista. Ottima la neve del torione, un po' meno

quello della costa

GASPARE BONA - ERNESTO WÜTHRICH - ENRICO
BARBERO - ROBERTO CERIAWA - BRUNO E ANGIOLETTA?
PALLADINO



8-9/9/73

GRANDES JORASSES: Via Normale

Condizioni ottime anche se il ghiacciaio era un
pò bruciato. In vetta alle ore 10,15 a 7 ore del
Boualatte senza poter vedere assolutamente nulla
dello stupendo panorama e causa di una fittissima
cappa di nebbia che avvolgeva la cima - Gita alquanto
faticosa anche se con presenti grandi difficoltà tecniche.

GASPARE BONA
ERNESTO WÜTHRICH

8-9-19-73.

Via Rey alla Punta Ciau (tanto per cambiare!)

Silvana Arietti e Walter Rich

25/11/73

TESTA DEL LEONE

Arnaldo Corani

22-23/8/73

Noire per la via normale

MARIO SCHIPANI
LUCIANO RATTO
ANDREA BONOMI

6-7 / 10 / 73

Becco Meridionale della Tubolana
Via Malvanore

Ernesto Withnuck
Gaspare Bone

21 / 10 / 73

Monte Mars - cresta dei lanteri
Flavio e Carla Meliudo
Mario Paolo Sam
Bronka Rosenkrantz
Paolo Kautselli
Gaspare Bone

2 / 6 / 74

Vierge de l'Ardolette - cresta sud
dal colle du G. Banné. Discesa per
cresta N - gite lunghe in
gruppo. Non difficile (II e III) ma manibabile
Roccia un po' instabile nei tratti orizzontali
di cresta.

Ezio Mentigazzi, Eucio Remie
Carlo Gioia, Gaspare Bone

6-7 / 7 / 74 - MONVISO (3841) - PARETE NORD -

SPLENDIDA SALITA TROVATA IN OTTIME CONDIZIONI. PROCEDUTO SLEGATI
FINO ALL'ATTACCO DEL CANALE CENTRALE - DUE SOLI BREVI TRATTI DI GHIACCIO
NEI PUNTI PIÙ RIPIDI DEL CANALINO (SINISTRA SALENDA) DI USCITA DAL PRIMO CANALE
NUOVAMENTE UN PO' DI GHIACCIO PER IL TAVOLO BEN RAMPONABILE, NEGLI ULTIMI TRE
TIRI DEL FINALE. PARTENZA DAL BINARIO VILLATA ORE 3, ARRIVO IN VETTA
ORE 9,30. QUESTA VOLTA DEL MATTINO, COMPLESSIVE ORE 6,30 COMPRESI
3/4 DI ORE DI SOSTA (UN PO' AL COOLIDGE CENTRALE UN PO' ALLA "CORDA MOLLA") -
NOTATO LA CADUTA DI SOLE TRE PIETRE DURANTE L'INTERA SALITA PASSATE AD
EDUCATA DISTANZA - TEMPO PRIMA INCERTO POI BELLO ED ABBASTANZA
FREDDO - VIA DI DISCESA SULLA SUB ANCORA INNEVATISSIMA -
- ARNALDO CARONI - EZIO MENTIGAZZI -

14/15-7/74 - P. DE LA GRANDE CASSE (mt. 3952) - VIA NORMANDE.

Partiti con il progetto di fare la Nord. ripiegati nulla, non male per il tempo cattivo e caldo. In vetta vento fischietto e nevoso. Solenne levata, come pioggia dal Rif. FELIX FAURE alle ante sopra PRACOGNAN SE ritorno. Salita non difficile comunque interessante, interessante per nove scosce l'ultimo tratto in rocce nelle vestre di vetta. Considerato bene il pendio centrale (mt. 300/400 mi 35°/40°) dal punto di vista sci-alpinistico: è effettivamente un "po' brutto", scivolo e comunque richiede per farsi in sci in condizioni di sicurezza, ancor meno più che stabile, a giudicare dalle slavine che si trovano sul percorso, od una particolare ricchezza di non troppe persone.

- LUCIANO RATTO - EZIO MENTIGAZZI -

15-16/8/74 - NORDEND (mt. 4612) - PRAETE EST "VIA BRISCHI - TRAVERSATA SILBERBÄTTEL - DUFOUR (mt. 4633) - COL DEL PAPA - ZWISTEN - PUNTA GNIFETTI (mt. 4559) - PEANOTTATO ALLA CAP. MARGHERITA -

GRANDISSIMA ED Imparente via di alta montagna sotto tutti gli aspetti: dislivello, pendorami, lunghezza, ... valanghe di seracchi che cadono ai miei fianchi e ... distanza del rifugio. La parte in roccia non è mai difficile però richiede estrema attenzione per la scarsa qualità media della roccia stessa. Difficoltà e maggiore impegno qualitativo sono concentrate nell'ultima parte (mt. 600 di dislivello) dove si incontrano lunghi seracchi di ghiaccio con rocce affioranti a volte infide; nell'ultima parte si perde un po' il senso della lunghezza e delle proporzioni: il "seracchio" che si percorre sulla cresta ghiacciata della mia sinistra (salendo), a destra viene giù ogni ... ben di Dio, pare di un tiro e che ad invece ne richiede 6, e così via. Ottima la aerea traversata dello punto del Rosa per cresta fra stupende visioni nei lontani fondovalle; un po' meno ottimo il temporale che si ha rinfrescato, con grandi ne, tuoni e fulmini l'intero attraversamento della DUFOUR (TORRATO SO' IL SOLE (con SPLENDO TRAMONTO) - PARTIR DRE 1 DAL RIF. MARINELLI (con NUVOLAGUE VAGANTI) - IN VETTA ORETH - ALLA MAR MARGHERITA ORE 19,40 - DETTO, ... en partent, ottima gita per

un'eventuale convalescenza da influenza estiva date
le esperte metate che procura soprattutto se c'è chi
se ne sobbarca --- le spese, tenendosela tutta da
"frind", come ha egregiamente fatto ARNALDO al
quale va un grazie di cuore e come capo-corda e
come --- infermiere-psicologico di alta qualità -
- ARNALDO CARONI - Ezio MENTICARZI -

5.6 AGOSTO 1974

CRESTA SIGNAL - DA MALUGHAGA

ANDREA BONOMI
ITALO CATONEO
PAOLO RICCARDONNA

23 GIUGNO 1974

DÔME DU CIAM
NORD VIA -

ANDREA BONOMI
LUIGIO RATTO
FRANCESCO VALFRE'

5.6 AGOSTO 1974

PICCO COOLIDGE

RENZO E ADA STRADILLA
GIÒ E MARCO RINALDI

22 SETTEMBRE 1974

PUNTA DI CIAM - VIA REY

MAURIZIO ALBERI
ROBERTO RINALDI
LAURA STRADILLA ALBERI
PATRIZIA PEIVETTI
CESARE SANTANERA

25/26 Maggio 1974

Tête de longuet n.3147

de St. Verand (France) - Sci-alpinistico
Dorsese molto bella in fendii sostenuti

Andrea ed Enrie Cavallero
Paolo Rambelli
Gastone Bona

15-16 Giugno 1974 CIARFORON parete N m 3640

Neve fresca abbondante.

Silvana Arietti
Walter Bich
Ernesto Wüthrich
Gaspare Bone

23-24 Giugno 1974 ARGENTERA cima S m 3297

Sperone Campia -
Breve arrampicata divertente

Ernesto Wüthrich
Gaspare Bone

9 luglio

Planpinaux - Colle Battaglione
Aosta (2883), Colle Licon (2674)

Colle Sapin (2436). Planpinaux
Sequiate di allenamento
Gaspare Bone

SVIZZERATA ALLA CABANE DU MOUNTET (m 2886)

dal 25 al 31 luglio

partecipanti

gite effettuate

Alberto Massarelli

Trifhorn, Pt. di Zinal, Zinalrothorn (rothornprat)

Piero Giscomelli

" " M. Blanc de Honning

Emmanuela Fioris

" "

Carlo Cuska

" " "

Giorgio Curto

" " " Bess lieste S

Renato Giulianini

" " "

Marcella Apolloni

" "

Maria Paola Sami

" "

Enrico Peniva

" " Zinalrothorn (rothornprat), Oberhalbhorn
(crista N)

Paolo Rambelli

" " M. Blanc de Honning

Erika Rosenbrantz

" "

Gaspare Bone

Bess lieste S, " " Zinalrothorn (rothornprat), Oberhalbhorn
arbenprat

Tarcisio Lodolini Pt. Final, Trufhorn, Oberpabelhorn arbesgrat
 Maria Lodolini " " " " " " " " " " " " "
 Laura e Maurizio Riferi " " " " " " " " " " " " "
 Luciano Ballo " (cresta sud), Oberpabelhorn cresta N.
 Bino Mantegani " " " " " " " " " " " " "
 Arnaldo Caroni Oberpabelhorn cresta N., Final wolken rotthoragrat
 Enrico Barbero " arbesgrat, " " " "
 Ernesto Wülflrich " " " " " " "
 Gabriella Hartung Trufhorn, Pt. de Final
 Carla e Flavia Meluido

Graui successo di farci fare t_h, bel tempo e gite belle.
 Tutti ultra contenti (tranne forse Marcella che
 mi è rotta una cariglia sul ghiacciaio e che è
 dimollata in elcesterò).

1 settembre 1974 Mont de Rochefort m 3456
 1^a ascensione cresta S-O
 Arnaldo Caroni
 Enrico Penna
 Ernesto Wülflrich
 Gaspare Poma

1-2-3/5/75 - TRAVERSATA TURTMANNTAL - VAL DI ANNIVIERS (VALLESE) -
 1/5 DA QUOTA 1400 AD 1½ KM. DOPO OBEREMM AL RIF. TURTMANNHÜTTE
 (mt. 2520) - BELLISSIMA E --- LUNGA VALLE, PRIMA DI TRAFFICO SALVO
 QUELLO CON SCI E PELA PER L'INNEVAMENTO - PARTENZA A PIEDI ORE 14, PA-
 RIRVI AL RIFUGIO FRA LE 22 e LE 24 --- (BELLA STELLATA NOTTURNA) -
 2/5 QUOTA 3600 DELLA SPALCA DEL BRUNEGGHORN (3838) - DISCESA A QUOTA 2850
 DEL GHIACCIAIO E TRAVERSATA CON RISALITA ALLA CABANE TRACUIT (mt. 3256) -
 PARTITI TARDI (ORE 9) - ALLA QUOTA 3600 ORE 15,30 CON NEVE PESANTE FOR-
 MANTE OTTIMI ZOCCHIONI BUONA PERò LA DISCESA - RIF. TRACUIT ORE 18 -
 3/5 BISHORN (mt. 4159) E LUNGHISSIMA DISCESA SU ZINDL (mt. 1620) RESA
 ETERNA DA NEBBIA E TEMPO PESSIMO - TOTALMENTE COMPIUTA CON
 --- "VOLO STRUMENTALE" DATA LA MANCATA CONSCENZA DEL PERCORSO - TR0
 JATO IL PASSAGGIO CHAÏVE (ROE DE LA VACHE) CON ALTIMETRO E CARTA A
 50000 CON SOLO UNA SESSANTINA DI METRI DI SCANTO --- VIVANOI!
 NEL COMPLESSO OTTIMA HAUTE ROUTE - RIFUGI APERTI MA ANCORA INCOSTODITI, CON

STRALEGGHÜTTE

La sommerata 1915 ha avuto luogo nell' Oberland Bernese ed è stata scelta, come punto base, la Stralegglütte (2688 mt); non grande ma accogliente costruzione in legno posta in un splendido circo glaciale nel cuore delle alpi.

Il soggiorno è stato di cinque giorni, più altri due tempi necessari per i viaggi di andata e ritorno.

La partecipazione è stata buona:

27 luglio Diciotto persone sono partite il 27 luglio alle ore 13 dall'angolo tra Gro Stati Uniti e Cio Re Umberto diretti alla volta di Grindelwald.

3 nomi:

G. Bona	A. Mazzarelli	E. Peniva	P. Reubelli
C. Cotta	B. Oddone	R. Picardo	P. Steppicene
G. Cotta	M. Portigliatti	E. Quartare	* Fiorillo
P. Giacomelli	R. Pozzone	E. Rosenklaus	
R. Giulieni	G. Pini	L. Ratto	

Il 31 luglio se ne aggiungeranno altri 4.

È Wittklich, A. Bonomi, E. Mentigarsi Feduo Perino

Giunti verso le 20 a Grindelwald ci sistemiamo in un campeggio per la notte.

28 luglio

Sveglia alle ore 8 ed alle 9,30 siamo alla funivia dello Pfinglegg (1391 mt) pronti per partire.

Il sentiero, facile e pianeggiante nella sua prima parte, presenta in seguito tratti atrazzati con corde fisse e chiodi.

I pesantissimi sacchi fanno faticare tutti moltissimo e, dopo una marcia interminabile giungiamo, verso le ore 16 alle Stralegglütte.

Ci sistemiamo per la notte e laviamo i piatti al custode.

29 luglio

Il tempo non è dei migliori ma partiamo ugualmente per una breve gita.

Meta di questa è lo Stralegghorn ().

Partenza alle ore 6; alle 8 siamo al colle dopo una faticosa marcia nelle neve molle nisose nella notte la temperatura si è mantenuta notevolmente elevata. Una breve e divertente corsa di roccia ci porta facilmente in vetta dove giungiamo verso le ore 9.

Qui ci comediamo una lunga e piacevole sosta e quindi, per ripidi pendii di neve marcia scendiamo direttamente al rifugio.

Questa gita è stata effettuata da tutti i componenti del gruppo tranne che da L. Ratto, E. Pevise, B. Oddone. E. Guidatore che hanno tentato di salire il Gauterachhorn dovendo purtroppo però rinunciare cause il maltempo.

30 luglio.

E. Curte, M. Portigliatti, A. Marracelli, E. Pevise, P. Ciavonelli, R. Porro tentano la salita dell' Hoels () magnifica cima che domina il circo glaciale in cui ci muoviamo - Causa le seracate che precludono ogni passaggio per giungere ai pendii superiori si apre una via su di una bastonata di rocce che conduce alla sommità di sette seracate.

Dopo 12 ore di accampate su rocce marcie e infide, con difficoltà di II° e III° grado, sono costretti a ritornare a causa del sovrappioggere di un temporale.

P. Steppane, E. Curte, G. Pini e R. Ciulinini tentano lo stesso giro il Klein Schreckhorn (), ma causa la partenza ad ora tarda, le 6 circa, non giungono in vetta.

31 luglio

E. Mantigarrri, E. Wiltwrich, A. Bonomi, E. Pevise, L. Ratto, B. Oddone + Franco Ferris salgono lo Schreckhorn (4078m) Partiti presto la mattina toccano tardi la sera; gita quindi lunga e abbastanza impegnativa.

Gli altri salgono il Pfaffentickly; breve e divertente gita la cui parte finale è rappresentata da una divertente cresta che può presentare interessanti passaggi.

Il tempo è bello e si gusta un po' come al solito, verso sera.

1 agosto

Giorno di riposo per i più; solamente M. Portigliatti, E. e G. Curte, P. Steppane, G. Pini, P. Rambelli, R. Picardo ~~e~~ F. Ferletti salgono il Namiskalagghorn. Gita lunga con notevole spostamento anche se non molto impegnativa. Causa un generale stato di malessere si decide di anticipare di un giorno la partenza.

2 agosto

Un gruppo tenta ancora il Lautherschlern (1072)

Franco P.
Luigi R.

~~A. Bortolani~~, E. Wirthlich, ~~E. Pessio~~, E. Meutigarsi, ~~E. Oddone~~

(pare che siano poi riusciti nel loro intento nonostante il tempo ~~è~~ inelmente). *

Il più scendono a valle e, nella mattata, si fa ritorno a Corino.

⊗ Era dal 1961 che una cordata italiana non raggiungeva più la vetta.

STUFA E BUONE RISERVE DI LEGNA - AMBIENTE GRANDIOSO E BELLISSIMO -
PAOLO MORCA - EZIO MENTIGAZZI - GIAMPAOLO GIRAUDI - MARIO CRILLI - LUCIANO
REBANDENSO - ENRICO ANGELETTI - FULVIO CURTI - GUIDO BOSCHERO -

19/3/75 Punta delle Guglie m 2748

in Val Varaita da Foresto (1212)

Gabory Ferraro, Nanni Amone, Alberto Massarelli,
Ermesto Wulrich, Gaspare Bona -
Buoni tenues scientifici

8-6-75 Forcella Provenzale versante ovest.

Paolo Strozzi

Gianni Pini (CAI SALUZZO)

15/6/75 ROCCA CASTELLO

PARETE EST E CRESTA NORD (VIA NORMALE)

Paolo Strozzi

Gianni Pini (CAI SALUZZO)

12-13/7/75 - TRAVERATA AIGUILLE DU MIDI - AIGUILLE DU PLAN (mt. 3673) - MONTENAPOLI
PENNOTTATO AL REF. DES COSMIQUES (3613) -

BELLISSIMA TRAVERATA PER CRESTA NON DIFFICILE 1/2, IN ALCUNI TRATTI MOLTO
AEREA - TEMPO SPLENDBIDO -

LUCIANO RATTO - ANDREA BONDI - PAOLO MORCA - FRANCESCO VALFRE - EZIO MENTIGAZZI

12-13/6/76 Aiguille du Charolonnnet - parete N dal Ref.

Gaspare Bona

Enrico Camanni

Giacomino Demattis

Luciano Ratto

Francesco Valfré

Albert Ieri

Bellissima salita con tempo splendido

19-20/6/76 Petites Jorasses per spigoli S (Via Rivero) dal
Rif. Gervasutti (in buone condizioni a parte la
carezza di materassi e coperte)

Gaspare Bona
Enrico Camanni
Giacomino Dematteis
Andrea Giorda
Enrico Pessiva
Mario Schipani

26-27/6/76 Traversata dei Beschi della Tribolazione

(Rif. Pontese)

Walter Bich
Gaspare Bona
Enrico Camanni
Alberto Mazzarelli
Enrico Pessiva
Roberto Pirrone

10-11/7/76 Via Murari alla Bessanese (Rif. Gastaldi)
Enrico Camanni - Pierre Giacomelli - Andrea Giorda - Roberto
Pirrone

25/8 Chapelle de la Glèze « 2663 cresta S
nelle Aquilles Rouges
Roberto Sala - Enrico Pessiva

7-8/Agosto Aquille des Glociers (3818) cresta S.E. (Kuffner)
Roberto Sala Enrico Pessiva

12/Agosto Dent de Setoula ^{cresta Sud} (Via Tameri) Enrico Pessiva Roberto
Sala

18-19 Agosto Grande Face ^{cresta E} Roberto Sala

21-22 Agosto Sperone della Brenva Roberto Sala
Enrico Pessiva

23-24/7/ Dome de Cian per via Baroni del
Biv. Manenti / - Enrico Camanni - Pierre Giaco-
melli -
Sita molto consigliabile su ottima roccia.

27/5 - 1/6/76 - TRAVERSATA DELL' OBERLAND (DA GRÜNDELWALD A MÜNSTER) -
28/5 - TREVILO AL JUNGFRAUJOCH (3454) - JUNGFRAU (mt. 4158) - KONKORDIENHÜTTEN (2818) -
29/5 - KONKORDIENHÜTTEN - GRÜNHORN LÜCKE (3286) - FINSTERAARHORNHÜTTEN (3050) -
30/5 - FINSTERAARHORNHÜTTEN - TEMPO PESSIMO (VENTO - NEBBIE E NEVATE INTERMITTENTI)
31/5 - HINTER FIESCHERHORN (mt. 4086) e GROSS FIESCHERHORN (mt. 4048) - CARONI
& MENTIGAZZI -
1/6 - FINSTERAARHORNHÜTTEN - GRÜNLÜCKE (3293) - HOHE SWÄCHTE (3086) - SPALLA DEL
KASTELHORN (2841) - ROSSBODEN - MÜNSTER (1358) -
GITA CON TUTTE LE CARATTERISTICHE DI "HAUTE ROUTE DI GRAN MARIA" - TEMPO NEL COMPLESSO BELLO
SALVO IL 1/6 CHE È SEMPRE STATO COPERTO CON NEBBIE E PRECIPITAZIONI (PER HANNO L'IMP-
OSTO UN CONTINUO USO (... DI ABUSO) DI ALTIMETRI, CARTE E BUSIOLE - NEVE MEDIOCRE PER UNIRE -
PAOLO MOSCA - FULVIO CURTI - EUGENIO CARONI - ARNALDO E ELISABETTA CARONI - EZIO MENTIGAZZI -

26-27/6/76 - MONTE NERO (mt. 3422) - RESTA SUD - DAL RIF. PONTESE (2200) - DIVERTENTE
ARRAMPICATA SU OTTIMA ROCCIA CON DUE SOLI PASSAGGI DI QUALCHE METRO DECISAMENTE E
IMPRONATIVI (FORSE AFFIDABILI IN BASSO) - DALLA FORCELLO DELLA VETTA CONSIGLIABILE SCENDERE
CON UNA SOLA "DOPPIA" DA 40 MT. ANZICHÉ FARNE DUE DA 20 MT. - EZIO MENTIGAZZI - PAOLO MOSCA

4/7/76 - AIGUILLE DE ROCHEFORT (mt. 4001) - DAL RIF. TORINO - BELLI IL TEMPO, IL PANORAMA E LA
NEVE SULLA AEREA CRESTA - PAOLO MOSCA - MARIO SCHIPANI - ARNALDO CARONI - ALBERTO MARZAROL
LI - EZIO MENTIGAZZI -

18/7/76 - CIMA FER (mt. 3650) - VIA GERVASUTTI
FRANCO E GRAZIA PERINO - MARIO MICHELA - EZIO MENTIGAZZI -

5/8/76 FESTIKINLÜCKE (mt. 3750) - DALLA DOMHÜTTE (3940) - FALLITO TENTATIVO AL TASHORN PER
IL FORTESSIMO VENTO GELIDO E LE "IMBRANATURE", SUL FESTIKINLÜCKE DOVUTE AL GHIACCIO VEDE
ED ALLO SBAALIO NEL DISCENDERLO (NON RUSCITI) NON APPENA RAGGIUNTO, SUL VERSANTE OPPOSTO,
CONVIENE, PRIMA DI SCENDERE, SALIRE ANCORA LA CRESTA PER UN LENTINATO DI METRI -

6/8/76 DOM DE MISCABEL (mt. 4565) DALLA FESTIJERAT - DISCESA AL LENZJOCH E RISALITA
ALLA LENZSPITZE (mt. 4294) PER CRESTA DEL GRAN GENDARME - RIVISCELA DELLA GREVA
E RIENTRO AL RIFUGIO ... TARDI (PER 20 ITALIANI) - SPLENDOIDO AMBIENTE, NEVE BEN
RAMPONABILE E ROCCIA SUFFICIENTEMENTE BUONA SUL TRATTO DELLA NADDELGRAT -

8/8/76 TASHORN (mt. 4491) - ORARIO DAL RIFUGIO AL RIFUGIO: 6,15 - 19,30 - VIA NORMANDE
DALLA DOMHÜTTE ATTRAVERSO IL FESTIKINLÜCKE, ABBASTANZA COMPLICATA LUNGA E
SU PENDII DI NEVE E GHIACCIO A TATTI "MOLTO IN PIEDI", PER GOBBE E GERACCHI -

FRANCO E GRAZIA PERINO - GIUSEPPE RIGHES - CARLUCCIO ? - MARIO MICHELA - EZIO MENTIGAZZI -

25/7/76 M. MAODIT - creste Kuffner. Ottime condizioni
tempo bellissimo 6,30h. Arnaldo Caroni Mario Schipani

SVIZZERATA ALLA WEISSHIES MÜTTE (m 2726)
NELLA SAASTAL (VALLESE) DAL 29 LUGLIO AL 3 AGOSTO '76.

30.7 FLETSCHORN (m 3993) PER LA CRESTA SW.

MAURO BECHIS - ENRICO CAMANNI - CARLO CURTA - GIORGIO CURTA - ENRICA GAGGERO
PIERRE GIACOMELLI - ANDREA GIORDA - ROBERTO PIRRONE - MIKI PORTIGLIATTI

Gita molto bella, ottime condizioni di neve e di tempo.

31.7 JÄGIGRAT. Pta 3350

ENRICO CAMANNI - PIERRE GIACOMELLI - ANDREA GIORDA - ROBERTO PIRRONE

Roccia solida e itinerario divertente - gita fatta nella tarda mattinata a causa del cattivo tempo che ci regala, arrivati in vetta, una nevicata.

1.8 LAGGINHORN (m 4010) TRAVERSATA

ERIC QUARTARA - ENRICO PESSIVA

Gita non interessante a causa della cattiva qualità della roccia.

WEISSHIES (m 4023)

MAURO BECHIS - CARLO CURTA - GIORGIO CURTA - ENRICA GAGGERO - LUISSELLA GUIDONI
MIKI PORTIGLIATTI.

Via di ghiaccio in un grandioso ambiente d'alta montagna.

JÄGIGHORN (m 3200) PER LA CRESTA S

ENRICO CAMANNI - PIERRE GIACOMELLI - ANDREA GIORDA - ENRICO PESSIVA

CRESTA VERAMENTE PIACEVOLE SU OTTIMA ROCCIA - FATTA NEL POMERIGGIO DOPO CHE IL TEMPO SI È DEFINITIVAMENTE ASSESTATO.

JÄGIGHORN (m 3200) NORMALE

CLARA SASSI - PAOLO STROPPIANA.

2.8 LAGGINHORN (m 4010) NORMALE

ENRICO CAMANNI - CARLO CURTA - GIORGIO CURTA - ENRICA GAGGERO - PIERRE GIACOMELLI
ANDREA GIORDA - ROBERTO PIRRONE - MIKI PORTIGLIATTI - CLARA SASSI - PAOLO STROPPIANA

Nessuna difficoltà, bel tempo, buon umore, ottima forma, canti fino in cima.

FLETSCHORN (m 3993) PER LA CRESTA SW

ERIC QUARTARA - ENRICO PESSIVA

JÄGIGHORN (m 3200) PER LA PARETE S

ENRICO CAMANNI - CARLO CURTA - PIERRE GIACOMELLI - ENRICO PESSIVA - ROBERTO PIRRONE

Brutta vocca, itinerario non logico: va non interessante.

JÄGIGHORN (m 3200) NORMALE

CLARA SASSI - PAOLO STROPPIANA

3-8 WEISSMIES (in 4023) PER LA CRESTA N

ENRICO CAMANNI - PIERRE GIACOMELLI - ANDREA GIORDA - ENRICO PESSIVA - ROBERTO PIRONE

Splendida via di roccia con parte finale su cresta nevosa abbastanza ripida. Tempo stupendo, forma ottima, e dalla cima visibilità eccellente con entusiasmante panorama, dal Tre Leone, al sempione, al Rosa, al Weisshorn, etc.

Abbiamo passato 6 giorni veramente formidabili in un ambiente molto bello e molto allegro: dal rifugio potevamo di un panorama molto esteso (Don de Hirschel, Täschhorn, Alphubel, Rimpfischhorn, Rosa, Weisshorn, etc.) Il rifugio nuovo, costruito accanto a quello vecchio, è molto ospitale, pulito, ben scaldato, con un custode veramente gentile e premuroso; ci aveva riservato una stanzona da 10 letti con specchi, panche, ed attaccapanni per ogni persona: eccezionale! I canti, gli scherzi, le risa, l'amicizia di tutti e 14 hanno fatto di questa svizzerata una delle più riuscite sotto tutti i punti di vista -

7-9-77 - CIMA FRAPPIER (mt. 3003) - DA GIORDANO - Bella gita sci-alpinistica con alcuni punti decisamente ripidi - Da farsi con la certezza di neve sicura, soprattutto il traverso due minette nel vallone della Lungia dopo la ripida focchetta - Tempo bello - Neve varia, ma abbondante: scesi con gli sci sfruttando l'avalata di neve ed il basso vento intonato dalle valli, fin quasi alla macchiara - MENTIGAZZI - CURTI - ANGELETTI -

5-6-77 - TORRE CASTELLO (mt. 2450) - SPIGOLLO S.O. - VIA FORNELLI - ARRAMPICATA SU ROCCIA OTTIMA - SEMPRE DIFFICILE ED ESPOSTA ... CHE VA BENE - ENRICO PESSIVA - EZIO MENTIGAZZI -

13-19/6/77 - DENT D'HERENS - SPALLA MT. 4039 - PERNOTTAMENTO AL RIFUGIO - OTTIMA GITA SCI-ALPINISTICA SATO IL BUON INNEVAMENTO DI QUEST'ANNO - SALITA AL RIFUGIO AL SABATO FRA UN TEMPORALE E L'ALTRO - LA DOMENICA TEMPO SPLENDIDO, FREDDO, CON BUONA DISCEVA (GHIACCIAIS IN PERFETTE CONDIZIONI PER LO SCI); SCESI SCIANDO A DUE O TRE CENTINAIA DI METRI DA PRARAYER - MINO CASTELLANI - EZIO MENTIGAZZI - PAOLO MOSCA - MARIO SCHIPANI -

9-10/7/77 - TRAVERSIATA, SALITO IL CANALE FRESHFIELD, CIMA DEI GAMOSCI (mt. 2860) - CIMA DE GESSOLE (mt. 2960) - C. MAUBERT (mt. 2865) - DAL RIF. BOZANO (2153) - DISCEVA PER IL CANALE N. DAL COLLE MAUBERT-MADRE DI DIO, DIRETTAMENTE SUL SENTIERO TOLTO A VALLE DEL RIFUGIO - GITA ABBASTANZA LUNGA E COMPLETA IN NEVE SUI CANCI, E ROCCIA, CON ALCUNI PASSAGGI SUL II E IV GRADO - BELLA GIORNATA, CALDO - ENRICO CAMANNI - EZIO MENTIGAZZI -

17/7/77 - BECCO MERID. DELLA TRIBOLAZIONE (mt. 3360) - VIA MALVASSORA - BELLA GIORNATA A DISPETTO DELL'ENNESIMO SABATO PIOVOSO CHE L'HA PRECEDUTA - PARTENZA ALLE 6,30 DA TORINO CONFORTATI DALLA VISTA DI ALCUNE STELLE - ENRICO CAMANNI - EZIO MENTIGAZZI -

26-7-77 - VISOLETTO (mt. 3348) - VIA CERADINI -

LUNGA VIA DI ROCCIA PRIMA SU CRESTA, POI CANALONE E FINALE D. NUOVO CRESTA
CON ALCUNI PASSAGGI DIVERTENTI, MAI DIFFICILE (MAX III GRADO) - ALQUANTO
LUNGHETTO ANCHE IL RITORNO PER RAGGIUNGERE L'AUTO AL PIAN DEL RE:
DISCESA SUL CANALE SOTTO IL COL DELLE CADRESCHE, GIRO ATTORNO AL VISOLETTO
VERSANTE VALLANTA, RISALITA AL COLLE "DUE DITA" E NUOVA DISCESA PER IL
CANALONE SUL LAGO CHIARETTO - CONSIDERATO POI L'ESAUIMENTO DELLA RISER
VA DI BRENZINA DELL'AUTO ABBIAMO RIVISTO LE LUIGI DI TORINO, DOPO QUAL
CHE ACROBAZIA PER TROVARE CARBURANTE, INTORNO ALLE --- "DUE DI NOTTE",
(VECCHIE REMINISCENZE DI "GUEFI" e "CLUB DELLA PILA") -
Ezio MENTIGAZZI - ARNALDO CARONI - FRANCO e GRAZIA PERINO - MARIO MICHELA -

5-8-77 - CENGALO (mt. 3367) - SPIGOLO S.S.O. - VIA BONACOSSA - DAL RIA GIANNETTI

BELLA SALITA SU GRANITO COMPATTO SEMPRE SUL III GRADO CON QUALCHE PASSAGGIO
(mt. 2435) -
SUL III° SUP. e IV° - TEMPO FINALMENTE BELLO DOPO UN CAMPEGGIO IN
BRENTA ALQUANTO "UMIDO", PER INCESSANTI PIOGGIE - AMBIENTE ALQUANTO
SUGGERITIVO PER LE PLACCONATE E LE PIRAMIDI GRANITICHE CHE PRESENTA
TUTTA L'ALTA VAL MASINO - CONSIGLIABILE UNA SCAPPATINA ANCHE SOLO A SCOPO
ESCURSIONISTICO - INNEVAMENTO ECCEZIONALE TANTO DA FAR ASSOMIGLIARE LA VETTA
A UN "HOOD" -

ENRICO CAMANNI - ANDREA GIORDA - PIERRE GIACOMELLI - EZIO MENTIGAZZI -

3-6/9/77 - CORNO STELLA (mt. 3050) - PIRETE S.O. VIA DECESSOLE - DAL RIEBOZANO (2453) -

SALITA NON MOLTO LUNGA CLASSICA E DIVERTENTE - TEMPO BUONO, NIENTE
CALDO, NIENTE TUFFO FREDDO - LUNGA SOSTA RIPOSANTE AL SOLE IN VETTA - DIVER
SA A DOPPIE DALLA SPIGOLO INFERIORE (QUELLA D'ABO mt. seconda
dalla vetta, VERAMENTE AEREA ED ESPOSTA; SAREBBERO AVVICINABILI ANCORAG
GI PIU' SOLIDI) - ENRICO CAMANNI - ANDREA GIORDA - ENRICO PESSINA - EZIO MENTIGAZZI

15/5/77 Rocca Castello (-2450) Diedo Calcagno

salita sostenuta con 30 m. molto duri (V-V+)

(M. Olegno)

Enrico Penna

29/5/77

Tete Colombe (Lecce) voie de l'Écartle roccia magnifica,
abruzzese, via molto belle - Volta neve al ritorno

(L. Sant'Antonio)

Enrico Penna

11/12/76 Rocca Gioiolo via del Durlibro - Terreno simile

alle lastelle un rocce un po' più rotta e via
più brevi - Enrico Penna (L. Sant'Antonio)

15/6

Cima Fer via Gerre - bellissima e consigliabile a
mezza stagione - stile granfite - Difficoltà media

pro esperte, ma volta lunga -
Roberto Pirrone Enrico Penna

18.13.20/6/88 Bacco di Valsoree - Via Perigo
Rocca splendente, ma bagnata in cima - bronzo
in discesa (doppie sulla base) molto divertente
(F. Lombelli) Enrico Penna

24/6 Rocca Neano spoglia Baccato -
A dispetto della pioggia, della neve e della
relazione incomprensibile vanno in parte (o quasi)
Marco Schjerve, Enrico Penna (E. Annarini)

30/6 - 1/7 G. Paradiso Parete nord in Doenhengge
Si affonda solo sotto la parete - Il pulcio consente
una progressione veloce, ma a tratti inverte (placide)
tre litri in ghiaccio - tempo splendido - Enrico Penna
(A. Lucio)

2.7/3.7 G. Comba di Valsoree parete Nord -
dalla cabina di Valsoree e col Du Nebia.
Abbraccio splendido - Salto monotono
(U. Oranese) E. Penna

6.7/7 M. Viso parete Nord (Cros Lodge)
Vista magnifica - condizioni ottime (Non ci
stanno legati) - Discesa veloce per comodi
alossi
(A. Lucio) E. Penna

9. 10. 11. 12 / 77 Aguglle Marie de Penterey Cresta Suda

Salita magnifica e a lungo desiderata (era già quasi un mito) Poco o poco difficili 5-6 in una cinquantina - La vera difficoltà è la lunghezza e la paura del tempo - bivacco sulle Brendel (IV torre) in terra senza invertebrati - Rocca buccata nel Dredo delle ottoz - Discesa ritornabile - Arrivo ad rifugio della Morise a notte fonda.

Luca Perro Enrico Perro

11-12 / 6 / 77 Punta Fiorelli (Via Bonatti)

Prima salita in Val Marino con un compagno eccezionale - Via bellissima e molto dura (in particolare l'uscita diretta) - Ambiente molto suggestivo con tanta neve

- Andrea Giorda - Enrico Lamanni -
(Franco Guziatt)

19 / 6 / 77 P. ta Cristalliera (spigolo Bianciotto)

Via molto divertente, un po' breve - Molto raccomandabile la variante di uscita (IV e V)

Roberto Pirrone - Carlo Giorda - Andrea Giorda - Enrico Lamanni

22-23 / 7 / 77 Becco di Valsoera (Via Leonessa)

Salita magnifica e molto divertente su roccia ideale - Tempo stupendo e discesa in buone condizioni - Molto chiodata - Uscita diretta molto dura (V+) Andrea Giorda - Enrico Camanni

11 / 8 / 77 Torre di Lavina (cresta di Bardoney)

Salita molto divertente su roccia ottima - Arricchimento molto lungo e tantissima neve
Enrico e Marco Camanni

10 / 19 / 77 Punta di Zocca (parete sud - via nuova)

Ennesima salita in Val Masino, in un ambiente eccezionale (Rif. Allievi) - Via molto dura e tecnica - Si tratta di montagne che meritano senz'altro una visita, e anche di più!

(Franco ed Ermanno Gugiatti) - Enrico Camanni

18 / 7 / 77 Cima del Cano (Piantonetto) Vie del Presidente -

Bellissime salite su ottime rocce di difficoltà media di III grado con qualche passo di IV. Tempo splendido.

"Uciucote" la via di discesa: ~~per~~ ~~non~~ siamo arrivati alle di se a notte inoltrata.

Carlo Giorda, Pirene Giacometti, Roberto Pinone
Clemente Rebore

11/9/77 Punta di Ciav Via Reef

Notissima salita che non richiede descrizioni

Carlo Giorda Clemente Rebrose

28/9/77 - P. GIORDANI (mt. 4046) - MESTA DEL SOLDATO.

Partenza da Torino alle 5 con cielo coperto e pioggia fino a 100 metri sotto la P. JUDREN. in alto sereno e caldo.

Salita super panoramica resa più interessante e --- più lunga del necessario dalla gran quantità di neve. Discesa facile e velocissima.

Ezio MENTIGAZZI - ROBERTO SCALA.

16/10/77 - P. CRISTALLIERA (mt. 2801) - VEDRO (ANEPARO/PONERO), poi Via Bianciotto.

Salita sempre impegnativa su ottima roccia. Volendo salire i diedri sul loro fondo conviene munirsi di alcuni cunei quelli --- in loco risultando un po' marci. Alquanto difficile comunque l'arrampicata sulle facce del diedro 2 e 3 passi sul v° numerosi i passaggi di IV e brevissimi tratti facili. Giornata un tempo molto bello.

ENRICO CAMANNI - EZIO MENTIGAZZI.

3/4 - 9/77 - CASTORE (mt 4226) Magnifica giornata

Condizioni ottime di neve -

MAURICE E PIERRE CUCI CORRELLI

10.11 - 9 - 77 - Dent d'Hérens per la cresta di Tiefen-

matten (mt 4171) - Pernottamento al Rif.

Aosta - Bellissima giornata anche se la neve non abbastanza gelata ci rendeva più faticoso il procedere.

Veramente divertente e panoramica, alternando neve a roccia molto difficile, la salita si ha diretto Sora e una discesa per la via normale veramente delicata per la pessima qualità della roccia e la neve piuttosto molle. III

PIER GIORGIO BOSIO (CAI UREA) - PIERRE GIACOMELLI

23/7/77 PETIT CAPUCIN (3693)

TENTATIVO VIA DEVIES

PROBABILE VARIANTE PER ERRORE DI ITINERARIO. GRANITO FANTASTI

PIERRE GIACOMELLI, CARLO GIORDA, ROBERTO PIRRONE,
(CESARE POMA), ROBERTO SCALA

SETTIMANA IN RIFUGIO : DOLOMITI DI BRENTA

RIF. AI BRENTI - DAL 28 LUGLIO AL 3 AGOSTO 1977

- 29.7 GIORNATA PIOVIGGINOSA CON NEBBIA CHE CI HA PERMESSO SOLO QUALCHE BREVE GIRO INTORNO AL RIFUGIO
- 30.7 PIOGGIA INTENSA E NEBBIONE: RINCHIUSI IN RIFUGIO FACCIAMO LUNGHE LETTURE E MOLTI GIOCHI DI CARTE; UNICA CONSOLAZIONE E' SAPERE CHE ANCHE A COURMAYEUR NEVICA.
- 31.7 ANCORA PIOGGIA! CIONONOSTANTE CI ARRISCHIAMO A FARE UN GIRO FINO ALLA BOCCETTA DEL CAMPANIL BASSO E ALLA BOCCETTA DI BRENTA TORNIAMO FATICOSI AL RIFUGIO.
A QUESTO PUNTO, ORMAI SCONSOLATI E DISILLUSI, CI LACCIAMO PER I 40° C. DELLE SPIAGGE MEDITERRANEE!
- MAURO BECHIS - ELENA BOLLINI - AGOSTINO GUARIENTI -
ROBERTO PIRRONE - MIKI PORTIGLIATTI - PAOLO RABELLI -
CLEMENTE REBORA.
- 1.8 FINALMENTE UNA BELLA GIORNATA: IL PANORAMA E' SPLENDIDO L'ARIA GELIDA E LE NUVOLE SI STANNO DISSOLVENDO - FAREMO, FORSE, DELLE SALITE.
- CAMPANIL BASSO (m 2883) VIA NORHALE
ENRICO CAMANNI - ANDREA GIORDA - EZIO MENTI GAZZI - ROBERTO SCALA
Bellissima via anche se un po' sofferta per il gran freddo.
 - BRENTA BASSA (m 2809) VIA FABBRO (SPIGOLLO OVEST)
CARLO GIORDA - PIERRE GIACOMELLI
Salita divertente su ottima roccia: molto freddo.
 - BRENTA BASSA PARETE EST (CAMINO TREPLOW)
MARCO CAMANNI - NANNI VILLANI
 - VIA DELLE BOCCETTE: CARLO CURTA - MARCO BELLINO - LUISSELLA GUIDONI,
MICHELA MAZZARELLI - CESARE POHA - CLARA SASSI
Bellissimo itinerario che percorre tutto il gruppo di Brenta dalla
bocca di Tuckett alla Bocca di Brenta.
 - CAMPANIL ALTO (m 2937) VIA NORHALE
MARCO CAMANNI - CARLO CURTA - PIERRE GIACOMELLI - CARLO GIORDA -
LUISSELLA GUIDONI - MICHELA MAZZARELLI - CLARA SASSI - NANNI VILLANI
Breve e divertente salita per un grande camino: tempo bello, roccia
buona e panorama stupendo su tutti gli Sforzini ed il gruppo
PRESANELLA - ADANELLO, PELMO, ETCC.
- 2.8
- PUNTA MARGHERITA (m 2845) VIA VIDESOTT
ENRICO CAMANNI - ANDREA GIORDA
Bella avventura esposta e sostenuta su ottima roccia.
 - BRENTA BASSA (m 2809) VIA FABBRO
ENRICO CAMANNI - ANDREA GIORDA

- VIA DELLE BOCCHETTE

PIERRE GIACOMELLI - CARLO GIORDA - EZIO MENTICAZZI -
ROBERTO SCALA

3.8 PARTENZA CON TEMPO SOLENNDO DAL RIF. PER TORNARE A
MADONNA DI CAMAIGLIO. IL RIFUGIO È MOLTO COMODO
ED OSPITALE GRAZIE ANCHE ALLA GENTILEZZA DEI
CUSTODI CHE CI HANNO "SOPPORTATI" PER 6 GIORNI -
GRANDE ABBONDANZA DI NEVE E GHIACCIO. VAL VERA-
MENTE LA PENA DI RITORNARE QUI ANCHE PER AVERE UN PO
MENO ACQUA. PORTROPPO È STATA UNA DELLE "SETTIMANE"
PIÙ UMIDE E VARIABILI DEGLI ULTIMI 4 ANNI.

31-22-23-24-25 / 3

SCI ALPINISTICA

TRAVERSATA GARESSIO-LIMONE (GIRO DELLE ALPI LIGURI)

GARESSIO-VALD'INFERNO → RIFUGIO SAVONA

RIF. SAVONA → MTE ANTOROTO → COLLE BAOSSETTI - BORELLO (VALCORSAGUA)

BORELLO - MTE MONGIOIE → RIFUGIO MONDOVI (VALELLERO)

RIF. MONDOVI → PTA MARGVAREIS - COLLE DELLA BOARIA - LIMONE

LIMONE - MTE VECCHIO.

Bellissima traversata in luoghi relativamente poco
conosciuti ma di severa bellezza. Paura un estesi-
mi anche grazie al sentio fortissimo. Possibilità di
scoprire distintamente della Sette del Mte Antoroto
la Cornice, l'isola d'Elba e la costa ligure -

ANDREA BRUZZONE, FRANCO BARBIERO, KANNI AIMOINE,
CARLO RAJETTI, GUIDO VINDROVA, MARIO OBERT, ROBERTO
PIRRONE E CARLO GIORDA

3.6. giugno '78

PIGNE D'AROLLA

Sci - Alpinistica

Sabato 3/6. TORINO - GLACIER - FENETRE DE DURANO - Ghiacciaio di Otommo -
Cabane de Vignettes. (Grande fatica)

Domenica 4/6 Cab. de VIGNETTES - PIGNE D'AROLLA - Ghiacciaio di
BRENEY - Cabane de CHAMRON - Fenetre de DURANO -
Glacier. TORINO
(Eccezionale sotto tutti gli aspetti)

Metita un viaggio!

MARCO CASALONE RINALDI
GUIDO VIMOROLA
FRANCO PAOLINO
ALBERTO MAZZARELLI

18/6/78 TENAILLES DE MONT BRISON
VOIE ~~DE LA PERSERRE~~ CARNEAX (TD)

VIA ALQUANTO SECCA, SU UN CALCAREO GRIGIO DI BUONA QUALITA'.

I SUCAINI DELLA GERVA

ENRICO CAMIANI, ANDREA GURDA, FRANCESCO PIDELLO, ROBERTO PIRRONE,
(ISI DENEGHIN)

2/7/78 ARETE DES PAPILLONS PEIGNE
(D)

OTTIMA GITA PER GIORNATE INCERTE

GASPARE BOVA, PIERRE GIACOMELLI, ERNESTO WÜTHRICH, ROBERTO PIRRONE

9/7/78 BECCO MERIDIONALE DELLA TRIBOLAZIONE
VIA GRASSI-RE (TD)

ARRAMPICATA IN PURO STILE GRANITICO, UN PASSAGGIO DELICATO.
E' MEGLIO ANDARCI MOLTO ALLENATI!!

ROBERTO PIRRONE (FRANCO LOCATELLI)

16/7/78 ARGENTERA
VIA CAVALIERI AL PROTOINTOIRE

MENO MALE CHE ERNESTO E' RARAMENTE IN APERTURA!

ARNALDO CARONI ERLO BENTIGAZZI ROBERTO PIRRONE, ROBERTO SCALA,
GIANPIERO TURCI, ERNESTO WÜTHRICH

23/7/78

MT BLANC DE TACUL
VIA CONTAMINE DI DESTRA

VIA DI MISTO, ABBASTANZA FACILE E DIVERTENTE, GIORNATA CALDISSIMA.
SCONSIGLIATO VIVAMENTE IL RITORNO AL TORINO A PIEDI, NEL POMERIGGIO.
CARLO GIORDA, ERZO MENTIGAZZI, ROBERTO PIRRONE, ROBERTO SCALA

27/8/78

MON VISO
CRESTA EST

FACILE E SIMPATICA CRESTA, HA IL DIFETTO DI NON FINIRE MAI
MAURO BECHIS, ELENA BOLINI, ROBERTO PIRRONE, ERNESTO WÖTHRICH

3/9/78

MT MAUDIT
VON KUFNER - BURGNER

ULTRACCLASSICA SALITA DI MISTO IN AMBIENTE GRANDIOSO.
SE FATTA CON POCHE NEVE, PUÒ ESSERE TERMINATA SENZA FARE TROPPI TIRI
ALTRIMENTI (2 DEL MATTINO IL RITORNO A CASA)

ERZO MENTIGAZZI, ROBERTO PIRRONE, ROBERTO SCALA

30/6/78

CIMA DI NASTA Via Vernet

Bellissime ampiezze su ottime rocce. Tempo
incerto.

Carlo Giorda, Nanni Villani
Manco Camuzzi, Clemente Rebola

3/9/78

Traversate dei Breithorn.

Partiti tardi x il vento del Rossi-Volante non
abbiamo effettuato tutto il percorso Rocce Nive-
Breithorn occ. Tempo splendido, piovono ma este-
sissimo.

Carlo Giorda Pierre Giacconelli
(Sandro Naccuzzi, Erik Quantara)

4/6/78 Rocca Provenzale - via Fornelli (uscita diretta)

Pierre Giacconelli - Enrico Camanni

Passaggi interessanti nei camini (brevi tratti d'erba).

Più elegante e difficile la variante superiore (consigliabile).
diff. Dmp.

21-25/6/78 Gran Paradiso - via Diemberger

Enrico Camanni - Mario Brossa

Via piuttosto lunga percorsa in condizioni discrete
(ghiaccio vetoso in alto) e con tempo incerto e freddissimo (-15°)
Attaccato a destra del I seracco (800 m sotto la cresta terminale).

14-15/7/78 Ag.^{lle} Croux - via Ottor

Enrico e Marco Camanni - Andrea Giorda - Clemente Pelora

Arrampicata sicura e molto divertente in ambiente
severo (valutabile TD-). I due giovani un
po' provati. Simpatica compagnia di Benigno Cosson.

18-19/7/78 B.^{co} Mer. della Tribolazione - via Grassi-Ra

Andrea Giorda ed Enrico Camanni

Arrampicata molto atletica e quasi tutta schiodata.

Nel complesso una salita dura (TD molto sostenuto).

Nevischio sui primi due tiri, poi sereno con
freddo intenso!

21-22/7/'78 P. Allievi - via Gervasutti

Andrea Giorda e Enrico Camanni
Solita puntata annuale sul granito della Val
Masino. Arrampicata lunga e interessante (600
m di sviluppo) su ottima roccia (TD-).
Parte centrale un po' disordinata, ma mai monotona.

28-29/7/'78 P. Emma - via Steger

Andrea Giorda e Enrico Camanni
Al Rif. del Vaislet davano tiri di vi: per fortuna
non era così (valutabile TD). Molto consigliabile.
Acceso comodissimo in 20 minuti; discesa originale.

14-15/8/'78 Lyskamm Cr. - cresta del Maso

Ezio Mentigazzi e Enrico Camanni
Rinunciato alla nord causa la troppa neve fresca.
Passaggi delicati e roccia tutta impiestrata anche sulla
cresta - Ezio alle stelle dai 4000 m in su (nonostante
le cornici che gli arrivavano sulla testa).

19-20/8/'78 Roccia Viva - parete nord

Ezio Mentigazzi - Enrico e Marco Camanni - Nanni Villani
Bellissima salita, compreso l'avvicinamento (condizioni
albastanza buone). Discesa complicatissima e pericolosa
sul versante di Cogne (consigliabile partire dal Carpeno).

27-27/8/1977 Breithorn - Triftgrat e traversata 3 punte
Roberto Scala - Enrico Camanni - Andrea Giorda
In condizioni ideali la nord (ore 3,30) con magnifici
scorci panoramici - Lunga e indagginosa la traversata al
l'incontrario (~~per~~ persa l'ultima funivia) -

10-11/9/1977 M. Viso - parete nord

Enrico e Marco Camanni
Salita lunga, resa impegnativa dalle cattive condi-
zioni (3 ore) - Discesa in compenso tutta pulita -
Realmente pericoloso se non gela il canale iniziale -

15-16/9/1977 G. Paradise - crestone nordovest

Enrico e Marco Camanni
Percorso poco conosciuto ma molto interessante, con
tiri su roccia ottima - Aperta una nuova via sul
1. triangolo roccioso (D sup. molto sostenuto) -

24-25/9/1977 B. di Valscera - via Peregò

Enrico Camanni - (Flaviano Bessone)
Arrampicata di sogno, tutta chicolata - Consigliabile
la variante finale Castelli - Marchionni; (salita valta-
bile T.D. sostenuto, compresa la variante) - Discesa
un po' laboriosa per la neve durissima nel canale
(necessarie 2 doppie se non si hanno i ramponi) -

29-30/9/'78 P. Nord del Geign - via Demenge

Nanni Villani e Enrico Camanni

Arrampicata su roccia stupenda, molto impegnativa nel II tratto dopo la Tour de Choucas. Accesso comodo (ore 1,30) dal Rif. Questa (valutabile TD molto sott.).

14/10/'78 P. Figari - via Pavaioni (e R. ^{ca} Prov. per cresta nord)

Nanni Villani - Andrea Giorda - Enrico Camanni

Arrampicata elegantissima su roccia ~~stupenda~~ ottima con due passaggi di V+ (valutabile TD). Giornata di ottobre ~~stupenda~~ ^{limpidissima} con temperatura ideale. *

18-19/7/1978

Beco Meridionale della Tubolarione - via Gambotto - Piarra

Mario Camanni - Pierre Giacomelli - Clemente Rebra - Nanni Villani.

Via divertente ma poco continua - Bellissima la vista sulla Crasi - Re - Giornata bella ma gelida.

15/8/1978

Traversata Fontanella - Dragone -

Mario Camanni - Paolo Olivieri

* Molto divertente e consigliabile la cresta nord della Prov. ventale con suggestivi colpi d'occhio sulla T. Castello - Rif. sul III grado su quarzite sicura, con passaggi aerei.

Gita molto lunga (partiti da Valtournanche in giornata)
con ancora molta neve

23-24/8/1978

Dome de Ciam x via Carrel

Mario Camanni - Paolo Olivieri

"Raddrizzata" la via Carrel con attacco e usita
diretti - Salita molto divertente con medie diffi-
coltà (III e IV)

Settembre 78

Traversata Breithorn Elena Bollini, Marco Beckus,
Enrico Penna, Gaspare Bona

Barre des Evins traversata Paolo Raverelli,
Gabonella e Marco Casalone Rinaldi
Gaspare Bona

Roche fort - Ovest Joranes Ernesto Wirtz, Enrico
Penna, Gaspare Bona

Tour Rouge Cresta Nord Elena Bollini, Marco Beckus

Pta Cristalliera (cresta occidentale) Elena Bollini, Marco Beckus
Guido Rinaldi, Carlo Cetta, Giorgio Cetta

Traversata degli Apostoli 18 agosto 78 Carlo e Giorgio Cetta

Polluce, 17 settembre '78 Carlo e Giorgio Cetta

Tour Rouge Cresta Sud-est Marco e Lella Casalone Rinaldi

19-20 Agosto 78

PETIT MONT-BLANC, TRAVERSATA AIGUILLES TRÉLATÈTE,
COL INFRANCHISSABLE, DÔRE DE MAGE, COL DE MAGE,
LAGO COMBAL.

Bellissime traversate di alta montagna AD
Grandi creste, enormi cornici, condizioni ottime.

Ore 13.15 dal bivacco Giovane Montagne al Combal.
AGOSTINO GUARIENTI - ARNALDO CARONI

31 Luglio 78

AIGUILLE DES GLACIERS IN SCI. LA GRANDE VOLONTÀ
DI MARIO, CHE AVEVA FATTO LA CIMA 3 ANNI PRIMA
DI 30 METRI, CI HA FORZATO A RAGGIUNGERE
LA META PUR IN CONDIZIONI NON OTTIMALI.

MINO CASTELLANI - MARIO SCHIRANI - AGOSTINO GUARIENTI
ARNALDO CARONI

22-23 Luglio 78

GRANDES JORASSES, vie normale ottime condizioni
5.10 dal Boccolette. Paolo Mosca ARNALDO CARONI

28-29 Agosto '78

CRESTA DI ROCHEFORT - CRESTA OVEST JORASSES

Vedi pagine precedenti, da pro è stata fatta
dopo. 8 ore su le creste di Rochefort con il
Hallet; 17 ore dal bivacco ai Plampincieux.

Si comincia caldamente una opportuna documentazione
sulle fine parti delle creste ovest (Young-Marpente)

MARIO SCHIRANI - ARNALDO CARONI

Rif.
Pradidali

Dolomiti, 1978 (Settimana SUCAI)

Gruppo della
Pale di
S. Martino

partecipanti/complessivi: 167

- 29 luglio: Gaspare Bona e Paola Mazzarelli - Cima di Pradidali per via Castiglioni*; Silvia Castellano -
Tempo buono.

- 30 luglio: Gaspare Bona, Paola Mazzarelli, Carlo Giorda, Ezio Mentigarzi, Clemente Pelbora, Pierre Giacomelli - tentativo alla Cima di Val di Roda per parete - - - (manfragato in un mare di acqua con corde doppie sotto i fulmini). Silvia Castellano -

- 31 luglio: Nanni Villani, Enrico Camanni, Roberto Scala, Andrea Giorda, Massimo Giuliberti, Beppe Dono e 2 amici aggregati a loro - Campanile di Pradidali per via Langes-Merlet, evitando i camini bagnati (arrampicata molto bella e rac. comandabile [diff. D-] con nebbia persistente e pioggia a tratti; i "quattro di Giuliberti" si perdono in discesa e giungono al Rif. a notte). Silvia Castellano, Paola Mazzarelli e Marco Bellino -

I tentativi degli altri allo stesso Campanile ed alla Torre di Pradidali si arrestano per il maltempo.

- 1 agosto: Gaspare Bona, Pierre Giacomelli, Enrico Camanni, Roberto Scala, Massimo Giuliberti, suo amico di Milano

- Cima Canali per spigolo ovest (non si tratta di un vero spigolo, ma di una vasta parete arrotondata; seguendo la linea retta si incontrano tiri interessanti. [D sup.] peraltro evitabili sul versante nord). Marco Camanni, Nanni Villani.

- P. Wilma per via Solleder (arrampicata molto interessante con diff. di IV grado sostenuto nella I parte). Ezio Mentigarzi, Carlo Giorda - P. Wilma per via normale con varianti (ambiente suggestivo, evitato il camino bagnato incontrando passaggi impegnativi sullo spigolo a sin.) - Silvia Castellano, Paola Mazzarelli, Marco Bellino - Giro del Gruppo per il Rif. Rosetta (molto vario e suggestivo).

* Arrampicata divertente e di media difficoltà, sovente prevalentemente in camini.

Tempo dapprima velato, poi nuvoloso.

- 2 agosto: Enrico e Marco Camanni - Torre di Pradidale per via comune (breve arrampicata in ambiente interessante, rinunciato alla via Sargato per roccia troppo friabile). Ezio Mentigazzi e Roberto Scala - P. Imming per via normale (vista bellissima sulla vicina Pale di S. Martino). Carlo Giorda, Nanni Villani e Silvia Castellano - Cima di Val di Rode per via comune (in cima vista a picco sullo spigolo del Volo con un raggio di sole) - Massimo Gialiberti, Beppe Dorio ed amici - giro del gruppo per il Rif. Rosetta - Tempo brutto.

- 3 agosto: Enrico Camanni e Roberto Scala - P. Wilma per via Castiglioni-Detassis (arrampicata bellissima e di notevole impegno [TD], molto consigliabile). Ezio Mentigazzi, Marco Camanni, Pierre Giacomelli e Nanni Villani - Campanile di Pradidale per spigolo Del Vecchio (salita aerea su ottima roccia, valutabile D, consigliabile). Carlo Giorda e Clemente Reborà - Torre di Pradidale per via Comune. Tempo variabile, ma senza pioggia. Ritorno in serata a Torino (tranne la macchina di Ezio, che deve pernottare a Verona con compagni per un guasto meccanico).

1/4/79

PIC D'ASTI

Marco Camanni, Arnaldo Conoi, Giovanni Gonnella, Agostino Guarenti, Paolo Olivieri, Roberto Pirone, Emanuele Re, Fulvio Vindrola, Carlo Valente, Giacomo de Martini - Cresta molto innevata, neve molto brutta - Il "Club della 1.ª" sta per rinascere?

19/11/78

BRIC BOUCIER ESE

Marco Camanni, Roberto Pirone, Clemente Reborà, Roberto Scala - Salita stupenda nonostante la stagione avanzata, abbiamo trovato un'ottima variante di attacco, di IV, consigliabilissima -

20/21 ~~aprile~~ aprile 1979

Traversata Maljasset - P. Haute de Mary - Colle di Cialbriera - S. Anna di Bellino (pernottamento) - M. Morgioie - discesa su Maljasset.

Giro molto interessante e impegnativo, favorito dal tempo splendido e molto freddo (neve abbondante).

Andrea e Carlo Giorda, Silvia Castellano, Guido Vendrola, Franco Barbiero, Enrico Camanni e Giaconino Dematteis.

13-14 APRILE '79

ROC DELLA NIERA. Gite interessante, neve buona e tempo non eccezionale - Carlo e Giorgio Corti.

14-15/6/79 - QUOTA 3800 SPALLA PIZ PALÙ ORIENTALE - AL MATTINO PRESTO TEMPO INCERTO POI TORMENTA PER L'INTERA GITA - PARTE SCISTIA MOLTO "IN PIEDI" TRA SERACCHI E CREPACCI IMPRESSIONANTI - NEVE POCO SICURA - AMBIENTE: ... CHI LO SA? - FORSE COL BEL TEMPO È SPLENDIDO, MA IL "BRUTTO TEMPO" È UGUALE (COME DALLE NOSTRE PARTI -
FULVIA CURTI - EZIO MENTIGAZZI - PAOLO MODICA - GIAMPIERO TUCCI

7-8/7/79 PARETE NORD ALLE D'ARGENTIERE - VIA LAGARBE-SÈGOINE - DISCESA DIRETTAMENTE SUL GHIACCIAIO DI CHARDONNET DALLA SPALLA N.O. D'USCITA QUOTA 3800 CIACA - PERNOTTAMENTO SOTTO LE STELLE A QUOTA 2800 SUL GHIACCIAIO DI CHARDONNET - TEMPO VARIABILE AL MATTINO PRESTO POI, PER 2/3 DELLA SALITA TORMENTA DI VENTO E NEBBIE PER L'INTERO GIORNO - ANCHE IN QUESTA OCCASIONE IL PANDORAMA DELLA SALITA LASCIATO ALL'IMMAGINAZIONE DEI "TAPINI" - CONDIZIONI BUONE SALVO UN PAIO DI TIRI MOLTO RIPIDI SU GHIACCIO DURISSIMO NELLA STROZZATURA FRA SERACCHI E ROCCE - DISCESA SU LOGNAN: ... LUNGHETTA! - CONSIGLIA BILE L'ATTACCO PREVIO ATTRAVERSAMENTO DEL COL DI CHARDONNET (int. 3323) PER CHI SFARUTA (COME DA NOI FATTI) LA FUNIVIA DEI GRANDS MONTETS -
MARIO BERTOTTO - ANDREA BONOMI - EZIO MENTIGAZZI - LUCIANO RATTO -

29-30/7/79 SNERONE BRENTA AL BIANCO - DAL RIF. GAIGLIONE (3690) -
USCITA DIRETTA FRA I SERACCHI E CREPACCI SUPERIORI AI ROCHERS
ROUGES (mt. 4506) - DISCESA AI GRANDS MULETS PER IL MUR
DE LA COTE ED IL CORRIDOR - CONDIZIONI ABBANTANZA BUONE SALVO:

1) CONGIUNZIONE FRA LA CRESTA NEVOSA (3917) E GRAN PENDIO INTERROTTA
QUEST'ANNO DA UN NOTEVOLE PANTO DI GHIACCIO PER CUI RICHIEDE UN
ATTRAVERSAMENTO DI DUE TIRI E MEZZO SU UNA SPALLA ROCCIOSA VERSO
DESTRA (SALENDO) SU UN GRAN BRUTTO CANALONE ESPOSTO A CADUTE DI
GHIACCIO E PIETRE (ASSAGGIATO PERSONALMENTE UN MEZZO METRO
CURSO DI GHIACCIO DI STRASCIO SUL FIANCO SINISTRO ... PREFERISCO
I GELATI AL CONO) -

2) IL GRAN PENDIO PER 250 mt. SOTTO L'ISOLOTTO ROCCIOSO (4319) È DI
GHIACCIO DURO ED A RICHIESTE MOLTA ATTENZIONE E QUALCHE
"SALEWA", PER EVITARE GRADINAMENTI MASSACRANTI -

3) DOPO L'USCITA DAI SERACCHI, PER DESSERT L'ULTIMO CREPACCIO PRE
SENTA UN LABBRIO SUPERIORE STARPIOMBANTE PER UN PAIO DI
METRI ED HA RICHIESTE NUMERI DA "CIRCO", CON STAFFE IMPROVVI
SATE CON FETTUCCHE (BELLO QUANDO I RAMPONI SI IMPIGLIANO
DENTRO PER BENE) PER SUPERARLO -

ORARIO, DATO QUANTO SOPRA: PARTENZA 2,30; FERMI UN'ORA E MEZZA
DOPO IL COL MOORE (GIÀ GABOLOSO DA RAGGIUNGERE PER UN CREPACCIO
MOLTO ABBETTANTE DA SUPERARE) PER IL BUIO PESTO; ISOLOTTO ROCCIOSO
ORE 42; USCITA AI ROCHERS ROUGES ORE 14,30; QUOTA 4310 CIRCA
SOTTO IL MAUDIT ORE 15,30, RIPENSAMENTO E RIPRESAMENTO SUL
CORRIDOR; GRAND PLATEAU ORE 17; RIF. GRANDS MULETS ORE 19
DOPO DIVERSE SOSTE FATTE SPESSO ... E VOLENTIERI IN DISCESA -
STAVOLTA PERÒ: HURRA! TEMPO ECCEZIONALMENTE
BELLO! (PECCATO CHE HO ROTTO LA MACCHINA FOTOGRAFICA) -

ERIO MENTIGAZZI - MARIO BERTOTTO -

25/7/79 VIA MALVASSORA BECCO MERIDIONALE DELLA
TRIBOLAZIONE - GIORNATA SPLENDIDA, VIA MOLTO
CLASSICA ED ESTETICA

MARCO CATIANI ROBERTO PIRONE CLEMENTE REBORA
GUIDO VINDROLA

27/7 ⇒ 6/8

SETTIMANA SUCAI NELLE DOLOMITI
CAMPEGGIO A MISURINA

ABBIAMO RIPRESO LA FORMA DEL CAMPEGGIO IN FONDO VALLE
E IL TEMPO SI È DIMOSTRATO GENEROSO NEI NOSTRI
CONFRONTI: POCHÉ SPRUZZATE DI PIOGGIA LA SERA, CHE
NON CI HANNO IMPEDITO DI "PRODURRE" OTTIME ARRANCIMATE!

~~CIMA PICCOLA DI LAVAREDO~~ ~~TRIGERLO GIALLA~~

28/7 TORRE PICCOLA DI FALZAREGO VIA COMICI: MARCO CATIANNI

ROBERTO PIRRONE CLEMENTE REBORA NANNI VILLANI

BELLISSIMA SALITA SU OTTIMA ROCCIA IN 10' BREVE

PARETE OVEST LELLA CASALONE, LUISILLA GUIDONI, MARCO MARTINOTTI,
MARIO NEPOTE, GUIDO VINDROLA, LAURA FERRERO

29/7 PATERNO CRESTA NWW E GALLERIA DI SEPP INNERKOPF

LAURA FERRERO, CLAUDIO GIAMIELLO, GUIDO VINDROLA, MARCO CATIANNI

LELLA CASALONE, CLEMENTE REBORA, MARCO MARTINOTTI, MARIO NEPOTE,
NANNI VILLANI, LUISILLA GUIDONI, ALBERTO PARIGI

30/7 PTA FIAMES VIA DITAI OVVERO COME ATTACARE UNA

VIA ALLE TRE DEL POMERIGGIO, USCIRE A NOTTE (O QUASI) E DIVERTIRSI
IN FONDO

MARCO CATIANNI NANNI VILLANI CLEMENTE REBORA GUIDO VINDROLA
ROBERTO PIRRONE LAURA FERRERO

31/7 Cima Piccola di Lavaredo

Tempo lofio: qualche tentennamento all'attacco per una leggera
pioggia all'ora, poi via fino in cima, dove si scatena il temporale!

Neanche il tempo di guardarsi attorno e poi giù con ben 9 doppie consecutive.
Lella Rimaboli, Luisella Guidoni, Carlo Giorda, Alberto Parigi, Guido Vindrola

peraggiamento settimana Dolomiti.

1/8 Cadin di Nord-Est Via Fossata Mosloni

Tempo decente, con banchi di nebbia "pendolari".
In alcuni tratti ~~è~~ meglio procedere in libesa,
causa lo scarso affidamento che danno alcune scallette.

Lella Rinaldi, Carlo Giorda, Guido Vindzela, Danilo

31/7 P. Fumes per Spizle Cartigliani

Veramente divertente, a parte due temporali nella parte
alta

Enrico Camanni, Andrea Giorda, Piero Crivellaro, Mauro Grazia

1/8 Cima Piccolissima per via Preuss

Camino classico, bellissimo, con variante diritte iniziali.
Discesa molto indaginosa.

Enrico Camanni, Marco Camanni, Andrea Giorda, Nanni Villani,
Roberto Pirrone, Piero Crivellaro

2/8 Cima Piccola per Spizle Giallo

Esposizione forte, roccia buona, bei tiri (un po' troppi chiodi)

Enrico e Marco Camanni, Andrea Giorda, Piero Crivellaro

29 maggio '79 - Voie de L'Ecaille alla Tête Glambe
Via molto dura con l'uscita diretta (10 ore)

Enrico Camanni, Andrea Giorda

*
30 ~~giugno~~ / 1 ~~luglio~~ - Via CAI Merone al Corno Stella
Divertente e in splendida roccia, specie la I parte. Itinerario
confuso nelle II. Enrico Camanni e Nenni Villani

* 9/10 giugno - Parete Nord della Camarella
Avvicinamento lunghissimo dal Gastaldi. Condizioni discrete.
Utilizzati gli sci fino al ghiacciaio e discesi per il canale
delle Capre. Una francese ferita sulla parete (elicottero).
Enrico e Marco Camanni, Gaspare Bona, Roberto Pirrone

6 / 7 luglio - Via Devouassoud al Peigue
Salita molto impegnativa, per i numerosi passaggi atletici.
Roccia splendida, tutta in libera
Enrico e Marco Camanni

10 / 11 luglio - Via Di Guglielmo al Becco di Valsoera
Bella, divertente, ben chiodata
Enrico Camanni e Andrea Giorda

14 / 15 luglio - Grivola per parete nord est
Himalayano l'avvicinamento, lunga e delicata la salita
per il ghiaccio e le rocce affioranti, pericolosa la discesa;
ambiente severo e bellissimo
Enrico e Marco Camanni, Andrea Giorda

22/23 luglio - Cengalo per ^{spigolo} parete nord ovest

Arrampicata lunga, un po' complessa, di grande respiro,
tutta in libera. Discesa sui Bagui di Marino. 9 ore di
salite.

Enrico Camanni e Andrea Giorda

27/28 luglio - Grandes Jorasses per cresta di Tranchey
Lunga ascensione d'alta montagna, non difficile nella I
parte, ma complessa. II parte delicata per il ghiaccio.
8 ore di salite
dal bivacco.

7 agosto - Dente del Gigante per parete sud
Breve ma sicura e divertente arrampicata in quota

Enrico e Marco Camanni

13 agosto - Aiguille de la Breuve per via Be'buffet
Montagna e salite molto interessanti, in ambiente stupendo.
Partiti in giornata del Pavillon du M. Frety.

Enrico e Marco Camanni

20 agosto - M. Roisetta (parete nord ovest) per via nuova
200 metri su roccia friabile, valutabile TD con parraggi
di A2 e V+.

Enrico e Marco Camanni

5-9/9/79 LEVANNA Occ. (mt. 3593) e traversata alla CENTRALE (mt. 3619) -
ROCCIA SEMPRE -- PESSIMA (CORDA DA USARE SOLO NELLE "DOPPIE", --
EPOI ANCORA --) - DIFFICOLTÀ QUASI INESISTENTI - OTTIMO IL PANORAMA -
EZIO MENTIGAZZI - LUCIANO RATTO -

15-16/9/79 SOMMA DI CIAN (mt. 3355) - Via BAZZI - PARETE S.E. -
BELLE LA VIA, IL TEMPO, LA ROCCIA e I PANORAMI - NESSUN ALTRO IN
PARETE
GASPARRE BONA - PAOLA MAZZARELLI - EZIO MENTIGAZZI -

31/12/79 - COLLE DI CERVETTO DA BRETTO - S.A. in VALVARAITA -
OTTIMA GIORNATA - FREDDA - NEVE POLVEROSA, MOLTA, MA CON POCO
FONDO - SPLENDIDA LA PARTE ALTA DELLA DISCESA - NEL COMPLESSO
UN BUON -- FINE D'ANNO -

ANALDO CARONI - Ezio MENTIGAZZI -

30/3/80 - M. BESIMAUVA (2231) da PRADEDDONI (mt. 868) - S.A.
GIORNATA PRIMAVERILE - BUON INNEVAMENTO FINO A POUCHI PASSI
DALL'AUTO - MAGNIFICA VISTA SULLA PIANURA - BELLA DISCESA CON
L'ULTIMA PARTE (DAL COLLETTO ALL'AUTO) VERAMENTE ECCEZIONALE
PER IL TIPO !! - NEVE PRIMAVERILE -
ROBERTA e ERNESTO BRUNATI - Ezio MENTIGAZZI - ROBERTO SCALCÀ -

6/4/80 - M. BO DI VALSESIA (mt. 2071) DA RASSA (mt. 947) - S.A.
BELLISSIMO TERRENO SUI ALPINISTICO (NON VEDONO TRARRE IN INGANNO LA
PARTENZA DAL VALLONE INCASATO DI RASSA CON I PRIMI 50 METRI SU
RIPIDO SENTIERINO FRA ROCCETTE) - NEVE OTTIMA POLVEROSA (ADUTA NELLA
NOTTE - GITA CHE SI PRESTEREbbe MOLTO PER LA PRIMA PARTE DEI
CORSI SUOI, PECCATO LA LONTANANZA DA TORINO -
Ezio MENTIGAZZI (SOLITARIA DA ZUCCARO) -

8/4/80 - COLLE DEL PICCOLO ALTARE (mt. 2697) - DA RIMA (mt. 144) - S.A.
DOPO L'INIZIO PIANEGGIANTE (500/600 metri) TERRENO CON PENDENZA
PIUTTOSTO ACCENTUATA E COSTANTE - BELLO L'AMBIENTE AMPIO CON OTTIMI
SCORCI PANORAMICI; SOLO L'ULTIMA PARTE E' UN PO' INCANALATA, MA
MAI ECCESSIVAMENTE - MOLTO GRADITA LA COMPAGNIA DI UN CAMOSCIO
CHE ... A DISTANZA DI SICUREZZA, MI HA SEQUITO (CHIEDO VENIA:
PARCEBUTO) PER OLTRE UN'ORA, MOLTO INCURIOSITO - NESSUN
ALTRO VIVENTE IN VISTA - VISTA SUL M. ROSA DAL COLLE ... VALE LA
PENA - DISCESA IN 20 MINUTI SENZA SOSTE E NEPPUR TROPPO
VELOCE PER GOBERMI L'OTTIMA NEVE PRIMAVERILE -
Ezio MENTIGAZZI (SOLITARIA DA ZUCCARO) -

25-26-27/4/80 AIGUILLE D'AGENTIERE (mt. 3902) - PER IL GLACIER DE MILIEU -
S.A. TEMPO SEMPRE PESSIMO CON NEBBIE E NEVicate SALVO DOCHE ORE AL
MATTINO DEL 26 CHE HANNO PERMESSO A UN GRUPPETTO DI ITALIANI,
MICA TEDESCHI O ALTRI, DI FARE L'AIGUILLE CONTRO TUTTI I PRONDI
STICHI DEI RIFUGIISTI ED ALTRI OSPITI COSMOPOLITI - QUEL GRUPPETTO
ERA COSTITUITO DAI SOTTOSCRITTI + UN LIQURE, SEMPRE ITALIANO, GIUN
TO IN VETTA PURE LUI, SU QUATTRO PARTITI (GLI ALTRI TRE SI SONO
ARENATI A ... PROFONDITÀ DIVERSE, SUL LUNGO E RIPIDO PENDIO
FINALE) - GITA FAMOSA, INUTILE DESCRIVERLA, SI PUÒ RIASSUMERE
IN "GITONE" - GRAN BELLA DISCESA CON POUCHI CREPACCI FASTIDIOSI -
ANDREA BONDI - FULVIO CURTI - ROBERTA e ERNESTO BRUNATI - PAOLO MOSCÀ -
Ezio MENTIGAZZI - MARIO SCHIPANI -

1/5/80 CHALANACHE RONDE (mt. 3049) - S.A. DOLCE GIUSTA 1700 della strada sopra e
FAMILE DI CESANA - COMMENTO IN BREVE: DUE MATTI, MA MOLTO VOLENTEROSI, NELLA
NEBBIA E CON NEVICATA INCESSANTE - MEZZA PERSONA IN PIÙ AVREBBEGGIÀ CARICATO
TROPPO I PENDII DEL CANALONE, VERAMENTE RIPIDO ... QUALCHE SCLAVINA - COMunque
DISCESA IMPENNAIVA, MA AUCORÀ DIVERTENTA - ROBERTO SCALCÀ - Ezio MENTIGAZZI -

31/5 - 1/6/80 BALCONE DEI GELAS (mt. 3085) - S. A. DAL RIF. ELLENA SORIA
(mt. 1840) CHE HA TUTT'ALTRA GESTIONE, E CHIAVI DEPOSITATE ALTROVE,
DA QUANTO INDICATO NELLE RIVISTE - PRIMA DI ACCEDERVI, NEL
DUBBIO SULL'APERTURA, SENTIRE CAI DI LUNES - NOI - FORTU-
NATAMENTE, L'ABBIAMO TROVATO APERTO E CUSTODITO DOPO AVER
PRESO PISOGNA ININTERROTTAMENTE DALLA PARTENZA DALL'AUTO (E
PENSARE CHE AL MONTE BIANCO IL TEMPO ERA BELLO!) -
LA CITA È MOLTO BELLA IN TERRENI MOLTO RIPIDI (GODURIOSI IN
DISCESA, UN PO' MENO IN SALITA, SOPRATTUTTO PER GLI --- SPROVISTI
DI COLTELLI, BILGHERI, RAMPANTI O ALTRE SIMILI DIAVOLERIE) -
LA VETTA DEL GELAS, CHE MANDO ABBIAMO CERCATO DI RAGGIUN-
GERE, ERA AVVOLTA NELLA NEBBIA (MI PARE GIUSTO!), CON CORNICI
E CAUVOLFORI DI NEVE (FRESCIA, OVVIO, APPENA CADUTA E CON
VENTO) DA --- "8000" (E PENSARE CHE IL M. BIANCO ERA IN
BUONE CONDIZIONI!)
FULVIO CURTI - PAOLO MOSCA - EDIO MENTIGAZZI - GIAMPIERO TURCI -

SETTIMANA ALPINISTICA SUCAI 1982

con base al rifugio Chatelleret (Delfinatore) m. 2225

- 24 luglio: dopo un epico trasferimento sotto la pioggia, anche la salita al rifugio offre brutto tempo
- 25 luglio: ancora tempo incerto, ma nella tarda mattina ci dirigiamo tutti verso il Colle de la Selle, dove alcuni temerari sfidano la cresta SW della Tête Sud du Replat m 3429
- 26 luglio: tempo buono, ci si divide in tre gruppi: alcuni salgono alla Breche de la Meije, altri si dirigono alla cresta W della Pointe des Aigles (e sono: Luisella, Carlo, Oscar, Guido e Charly), altri due infine (Roberto Scala e Gianluca) salgono per la cresta SW al Pic Nord du Caval.
- 27 luglio: Quattro temerari (Carlo, Luisella, Oscar, Guido) dopo aver pernottato al rif. Promontoire, sferrano l'attacco alla Meije, che indignata li respinge. Tutti gli altri riposano al rif. Chatelleret. Tempo buono.
- 28 luglio: Mentre i quattro temerari riposano a loro volta, G. Luca, Roberto e Charly raggiungono la cima del Plateau occidentale dalla cresta S. Tempo stupendo!
- 29 luglio: Secondo tentativo alla Meije, ancora respinti questa volta dal brutto tempo (neve!). Mentre Gian Luca scende a valle per ritornare a Bardonecchia dove è atteso per impegni mondani, Roberto e Charly intraprendono un'impresa "che risulterà epica!". Intenzionati a raggiungere il Col Sud du Plaret (m 3309) per scendere sul rif. du Serellier, sono colti da un'improvvisa bufera che scarica sulle creste rocciose circostanti alcuni fulmini-

"Fulminea" discesa sull'altro versante che, costituito di rocce infide ed innevate, li costringe ad utilizzare alcune corde doppie.

Dopo una traversata ~~alta~~ poco piacevole, ~~so~~ ed un'ultima corda doppia, raggiungono il ghiacciaio ed infine il rifugio.

30 luglio Tempo orrendo: quelli della Meije tornano giù definitivamente e se ne vanno a casa. Al Sozzelier giungono in serata Gian Luca, Laura Malaguzzi e le 2 sorelle Cinato.

31 luglio: Ancora brutto, si apre nel pomeriggio: forzato riposo.

1 Agosto: Giornata stupenda, conquistata la "antica" Aguille Dibona, per la cresta N (via normale). Ritorno in serata a casa.

anno 1983 |

5- GIU - 83

Punta Figari

parete EST
via dei Genovesi (TD)

Bella via, sostenuta ed esposta -

Giornata stupenda -

CARLO RAVETTI - GUIDO MACCARRONE - PAOLO DEMAGISTRIS -
CARLO CROVELLA

12- GIU - 83

Col des Hirondelles m 3485

4^a salita assoluta con gli sci.

Tempo incerto: un' improvvisa nevicata ci fa rinunciare a 50 mt. dal Colle. La parte sciistica, impegnativa per la ripidità dei pendii e la scelta dell'itinerario, è stata tutta percorsa. Oltre la terminale, il pendio si dirizza a tal punto da consigliare picca e ramponi.

Splendido pernottamento alla rinnovata Capanna Gervasutti situata in un ambiente meraviglioso e selvaggio. Giunti in sci a 1/2 ora dalla vettura.

Valeria Dedouno - Mario Schipani -
- Carlo Crovello

17- GIU - 83

(venerdì)

Punta Caperea m 3387

spigolo N: via Bessone con variante inferiore
Bianciotto - (D)

Bella via, continua nei primi 10 tm (IV e un passo di V), poi perché sostenutissima nella seconda metà (tutto III) - Tempo variabile -

Discesa nel vallone delle Forcioline: ripidissima.

Carlo RAVETTI - Carlo CROVELLA

3- LUG - 83

Punta Cristalliera m 2801

spigolo SW del Torione Centrale
"spigolo Bianciotto"

Via continua, ma non di estrema difficoltà. Roccia ottima - Bella esposizione.

Guido Maccarrone - Carlo Crovello